

UCHWAŁA NR XXV/5/21
RADY MIEJSKIEJ W JAWORZYNIE ŚLĄSKIEJ

z dnia 9 marca 2021 r.

w sprawie zatwierdzenia Sołeckich Strategii Rozwoju wsi Nowy Jaworów, Nowice i Pastuchów

Na podstawie art. 18 ust. 2 pkt 6a) ustawy z dnia 8 marca 1990 r. o samorządzie gminnym (t. j. Dz. U. z 2020 r. poz. 713 z późn. zm.) uchwała się, co następuje:

§ 1

W ramach programu „Odnowa Wsi w Województwie Dolnośląskim” przyjmuje się następujące dokumenty:

1. Sołecką Strategię rozwoju wsi Nowy Jaworów
 2. Sołecką Strategię rozwoju wsi Nowice
 3. Sołecką Strategię rozwoju wsi Pastuchów
- stanowiące załącznik nr 1, nr 2 i nr 3 do niniejszej uchwały.

§ 2

Realizacja poszczególnych zadań zawartych w Sołeckich Strategiach Rozwoju wsi uzależniona będzie od posiadanych środków finansowych.

§ 3

Wykonanie uchwały powierza się Burmistrzowi Jaworzyny Śląskiej.

§ 4

Uchwała wchodzi w życie z dniem podjęcia.


PRZEWODNICZĄCY
Rady Miejskiej
Artur Nazimek

Uzasadnienie do uchwały nr XXV/5/21
Rady Miejskiej w Jaworzynie Śląskiej

z dnia 9 marca 2021 r.

w sprawie zatwierdzenia Sołeckich Strategii Rozwoju wsi Nowy Jaworów, Nowice i Pastuchów

Uchwała została przygotowana w związku z przystąpieniem Gminy Jaworzyna Śląska do programu „Odnowa Wsi w Województwie Dolnośląskim” realizowanym przez Urząd Marszałkowski Województwa Dolnośląskiego. Grupy odnowy wsi uczestniczyły w cyklu warsztatów szkoleniowych, których efektem jest opracowanie Sołeckiej Strategii Rozwoju wsi Nowy Jaworów i Pastuchów oraz aktualizacja Sołeckiej Strategii Rozwoju wsi Nowice. Dokumenty zawierają takie elementy jak: analiza zasobów, analiza SWOT, analiza potencjału rozwoju wsi, wizja, program krótkoterminowy rozwoju wsi, program długoterminowy rozwoju wsi na lata 2020-2028.

Sołeckie Strategie Rozwoju wsi określają drogę do wyznaczonego celu jakim jest poprawa warunków życia w sołectwie. Pozwala uporządkować działania podejmowane przez różne grupy społeczności lokalnej. Ma również charakter spoiwa pomiędzy mieszkańcami, organizacjami pozarządowymi, a Urzędem Gminy.

BURMISTRZ
Grzegorz Grzegorzewicz



**DOLNY
ŚLĄSK**



URZĄD MARSZAŁKOWSKI WOJEWÓDZTWA DOLNOŚLĄSKIEGO

SOŁECKA STRATEGIA ROZWOJU SOŁECTWA NOWY JAWORÓW W GMINIE JAWORZYNA ŚLĄSKA

AUTORZY - Grupa Odnowy Wsi Nowy Jaworów w składzie:

- Andrzej Bytniewski
- Ryszard Łanek
- Waldemar Kuczyński
- Wojciech Kolenda
- Joanna Łanek

MODERATORZY:

- Krzysztof Szustka

grudzień 2020

PRZEWODNICZĄCY
Rady Miejskiej
Artur Nazimek
Artur Nazimek

SPIS TREŚCI

ANALIZA ZASOBÓW	3
ANALIZA SWOT	6
ANALIZA POTENCJAŁU ROZWOJU WSI	7
WIZJA	8
PROGRAM KRÓTKOTERMINOWY ROZWOJU WSI	9
PROGRAM DŁUGOTERMINOWY ROZWOJU WSI NA LATA 2021 - 2028	10
DOKUMENTACJA FOTOGRAFICZNA	13
UCHWAŁA ZEBRANIA WIEJSKIEGO	15



Przeprowadzenie warsztatów zostało sfinansowane ze środków Gminy Jaworzyna Śląska

Niniejszy dokument powstał w wyniku prac zespołu osób członków Grupy Odnowy Wsi Sołectwa Nowy Jaworów, biorących udział w warsztatach aktualizacyjnych zorganizowanych dzięki Gminie Jaworzyna Śląska w ramach programu Urzędu Marszałkowskiego Województwa Dolnośląskiego – „Odnowa Dolnośląskiej Wsi”.

Strategia określa drogę do wyznaczonego celu, jakim jest poprawa warunków życia w sołectwie. Pozwala uporządkować działania podejmowane przez różne grupy społeczności lokalnej. Ma charakter spoiwa w stosunku do mieszkańców, organizacji pozarządowych działających we wsi oraz urzędu gminy.

W toku prac zrealizowano zadania:

- przeprowadzono analizę zasobów, która uświadomiła nam co mamy i jakie to ma znaczenie dla dalszego rozwoju naszej wsi,
- przeprowadzono analizę SWOT,
- sformułowano wizję,
- zaproponowano listę kluczowych zadań do realizacji w przyszłości krótkoterminowej (1 rok) oraz długoterminowej (ok.10 lat)

Koordynator gminny – Regionalnej Odnowy Wsi Dolnośląskiej - Elżbieta Wojewoda

Moderator Odnowy Wsi: Krzysztof Szustka, tel. 512 312 215, krzysztof.szustka@gmail.com

ANALIZA ZASOBÓW

Zasoby – wszelkie elementy materialne i niematerialne wsi i związanego z nią obszaru, które mogą być wykorzystane obecnie bądź w przyszłości w realizacji publicznych bądź prywatnych przedsięwzięć odnowy wsi. Zwrócić uwagę na elementy specyficzne i rzadkie (wyróżniające wieś). Opracowanie: Ryszard Wilczyński

Rodzaj zasobu	Opis (nazwanie) zasobu jakim wieś dysponuje	Znaczenie zasobu		
		Małe	Duże	Wyróżniające
Przyrodniczy				
walory krajobrazu, rzeźby terenu	teren płaski, częściowo zalesiony		x	
stan środowiska	dobry		x	
walory klimatu	dobre		x	
walory szaty roślinnej	jednostkowo stare drzewa	x		
cenne przyrodniczo obszary lub obiekty	dąb na terenie posesji nr.18	x		
świat zwierzęcy (ostoje, siedliska)	dziki, sarny, zające, bażanty		x	
wody powierzchniowe (cieki, rzeki, stawy)	rzeka Pełcznica, mały staw		x	
wody podziemne				
gleby	gleby klasy od 1 do 3		x	
kopaliny	żwir (piasek)		x	
walory geotechniczne				
Kulturowy				
walory architektury	były młyn wodny z zabudową, budynek nr. 18 zbudowane przed 1900 rokiem, tablica upamiętniająca pobyt Fryderyka II na terenie gminy Jaworzyna Śląska			x
walory przestrzeni wiejskiej publicznej	odnawiane na bieżąco posesje w połowie poniemieckie. Wieś leży w 99% przy drodze wojewódzkiej 382		x	
walory przestrzeni wiejskiej prywatnej	powstają nowe domy na miejsce starych		x	
zabytki i pamiątki historyczne	wspomniana wyżej tablica pamiątkowa, upamiętniająca pobyt króla Prus Fryderyka II który od 20.08 do 15.09 1761 r. przebywał z 50tyś armią na terenie Nowego Jaworowa i okolic broniąc Świdnicę przed 130 tyś. armią wroga. Mały laszek na wzgórku to w XII wieku osada włókiennicza.			x
osobliwości kulturowe				
miejsca, osoby i przedmioty kultu				
święta, odpusty, pielgrzymki				

tradycje, obrzędy, gwara	sporadycznie dożynki	x		
legendsy, podania i fakty historyczne	j.w			
przekazy literackie				
ważne postacie i przekazy historyczne				
specyficzne nazwy				
specyficzne potrawy				
dawne zawody				
zespoły artystyczne, twórcy				
Obiekty i tereny				
działki pod zabudowę mieszkaniową	w rękach prywatnych	x		
działki pod domy letniskowe				
działki pod zakłady usługowe i przemysł	w rękach prywatnych 2	x		
pustostany mieszkaniowe	1 właściciel prywatny	x		
pustostany przemysłowe				
tradycyjne nie użytkowane obiekty gospodarskie (stodoły, spichlerze, kuźnie, młyny, itp.)				
Infrastruktura społeczna				
placze publicznych spotkań, festynów	obiekt sportowo-rekreacyjny		x	
sale spotkań, świetlice, kluby	Świetlica (w złym stanie technicznym),			
miejsca uprawiania sportu	boiska trawiaste i utwardzone		x	
miejsca rekreacji			x	
ścieżki rowerowe, szlaki turystyczne				
szkoły				
przedszkola				
biblioteki				
placówki opieki społecznej				
placówki służby zdrowia				
Infrastruktura techniczna				
wodociąg				
kanalizacja				
drogi (nawierzchnia, oznakowanie oświetlenie)	droga wojewódzka asfaltowa oraz gminna zniszczona nierówna		x	
chodniki, parkingi	przy drodze wojewódzkiej		x	
przystanki	2 przy drodze wojewódzkiej		x	
sieć telefoniczna i dostępność internetu	stacjonarna i komórkowa		x	
telefon komórkowa	dostępna		x	
inne				
Gospodarka, rolnictwo				
Miejsca pracy (gdzie, ile?)	4 miejsca pracy ,na stacji paliw ,betoniarnia, żwirownia, wyrób kostki brukowej	x		
znane firmy produkcyjne i zakłady usługowe. i ich produkty				
gastronomia				

miejsca noclegowe				
gospodarstwa rolne				
uprawy hodowle				
możliwe do wykorzystania odpady produkcyjne				
zasoby odnawialnych energii	elektrownia wodna		x	
Środki finansowe i pozyskiwanie funduszy				
środki udostępniane przez gminę	roczny budżet dla sołectwa (fundusz sołecki)		x	
środki wypracowywane				
Mieszkańcy (kapitał społeczny i ludzki)				
Autorytety i znane postacie we wsi				
Krajanie znani w regionie, w kraju i zagranicą	Patrycja Mundt lekarz homeopata, autorka 2 książek wydanych w Niemczech	x		
Osoby o specyficznej lub ważnej dla wiedzy i umiejętnościach, m.in. studenci				
Przedsiębiorcy, sponsorzy				
Osoby z dostępem do Internetu i umiejętnościami informatycznych	mieszkańcy posiadają dostęp do internetu		x	
Pracownicy nauki				
Związki i stowarzyszenia				
Kontakty zewnętrzne (np. z mediami)				
Współpraca zagraniczna i krajowa				
Publikatory, lokalna prasa				
Książki, przewodniki				
Strony www				

ANALIZA SWOT

SILNE STRONY	SŁABE STRONY
<ol style="list-style-type: none"> 1. Wieś położona jest przy drodze wojewódzkiej w bezpośredniej bliskości do Jaworzyny Śląskiej. - J 2. Szybki dostęp transportem drogowym do miasta powiatowego Świdnica oraz ościennego Strzegomia i Świebodzic. - J 3. Bliskość do dworca kolejowego. - J 4. Bliskość do sklepów i ważnych urzędów - J 5. Lokalizacja w dobrym miejscu obiektu sportowego i rekreacyjnego - S 6. Lokalizacja stacji benzynowej - J 7. Bogactwo przyrody (las, rzeka). - T 8. Zgrana mała liczba mieszkańców. - J 9. Ogrodzony plac zabaw w centrum wsi - S 	<ol style="list-style-type: none"> 1. Brak kanalizacji - S 2. Brak dobrych utwardzonych dróg gminnych - S 3. Świetlica w katastrofalnym stanie, zagrybiona - S 4. Brak ekranów akustycznych przy linii kolejowej - S 5. Mała liczba mieszkańców - J 6. Brak oznakowania atrakcji w miejscowości - B
SZANSE	ZAGROŻENIA
<ol style="list-style-type: none"> 1. Dostępne środki pomocowe na rozwój obszarów wiejskich. - B 2. Napływ nowych mieszkańców - J 3. Udział w programie odnowa wsi dolnośląskiej. - B 4. Współpraca z LGD „Szlakiem Granitu” oraz NGO z terenu Gminy Jaworzyna Śląska. - B 5. Współpraca z sąsiednimi sołectwami (wymiana doświadczeń). - J 	<ol style="list-style-type: none"> 1. Odływ ludzi do miast - J 2. Nasilenie ruchu samochodowego i kolejowego - J 3. Ograniczenie i ciągle niewystarczające środki finansowe na rozwój wsi i polepszenie życia mieszkańców - B

ANALIZA POTENCJAŁU ROZWOJU WSI

SILNE STRONY	SZANSE
SŁABE STRONY	ZAGROŻENIA

Tożsamość wsi i wartość życia wiejskiego (+) =

1	-
-	-

Wnioski: Obszar SILNY a otoczenie OBOJĘTNE

Zalecenia: Należy wykorzystać silne strony w procesie odnowy wsi.

Standard życia (warunki materialne) (-) =

5,9	-
1,2,3,4	-

Wnioski: Obszar SŁABY a otoczenie OBOJĘTNE

Zalecenia: Należy wykorzystać silne strony w procesie odnowy wsi a niwelować słabe strony.

Jakość życia (warunki niematerialne i duchowe) (+) =

1,2,3,4,6,8	2,5
5	1,2

Wnioski: Obszar SILNY a otoczenie OBOJĘTNE

Zalecenia: Należy wykorzystać silne strony i szanse w procesie odnowy wsi a niwelować słabe strony o zagrożenia.

Byt (warunki ekonomiczne) (-) +

-	1,3,4
6	3

Wnioski: Obszar SŁABY a otoczenie KORZYSTNE

Zalecenia: Należy wykorzystać szanse w procesie odnowy wsi a niwelować słabe strony o zagrożenia.

WIZJA

Wizja hasłowa

Nowy Jaworów – mała wieś życzliwych ludzi

Wizja opisowa

Nowy Jaworów jest wsią zadbaną i uporządkowaną. Posiada dobrze wyposażoną świetlicę, która chętnie jest odwiedzana przez mieszkańców. Kompleks boisk i plac zabaw jest miejscem integracji i rozwijania swoich pasji. Mieszkańcy są życzliwi i chętnie włączają się w działania na rzecz wsi. Bezpieczne połączenie ścieżką rowerową z okolicznymi miastami powoduje, iż często jest to miejsce przystankowe mieszkańców regionu. Żyje nam się bezpiecznie i szczęśliwie.

PROGRAM KRÓTKOTERMINOWY ROZWOJU WSI

na okres I 2021 – XII 2021 r.

Kluczowy problem	Odpowiedź	Propozycja projektu (nazwa)	Czy nas stać na realizację? (tak/nie)		Punkta cja	Hierarc hia
			Organi zacyjni e	Finans owo		
Co nas najbardziej zintegruje?	Wspólna zabawa	Uroczyste otwarcie wiaty III - IV	tak	tak		1
Na czy nam najbardziej zależy?	Zachowaniu historii wsi	Zagospodarowanie miejsca z tablicą pamiątkową III - VIII	tak	tak		2
Co nam najbardziej przeszkadza ?	Słaby poziom integracji	Organizacja turnieju w piłkę nożną VII - VIII	tak	tak		3
Co najbardziej zmieni nasze życie?	Promocja wsi	Budowa witacza III - VII	tak	tak		4
Co nam przyjdzie najłatwiej?	Organizacja imprezy sportowej	Organizacja turnieju w kosza VIII - IX	tak	tak		5

PROGRAM DŁUGOTERMINOWY ROZWOJU WSI NA LATA 2021 - 2028

Wizja: Nowy Jaworów jest wsią zadbaną i uporządkowaną. Posiada dobrze wyposażoną świetlicę, która chętnie jest odwiedzana przez mieszkańców. Kompleks boisk i plac zabaw jest miejscem integracji i rozwijania swoich pasji. Mieszkańcy są życzliwi i chętnie włączają się w działania na rzecz wsi. Bezpieczne połączenie ścieżką rowerową z okolicznymi miastami powoduje, iż często jest to miejsce przystankowe mieszkańców regionu. Żyje nam się bezpiecznie i szczęśliwie.


I. Plan rozwoju			II. Program rozwoju	
1. Cele jakie musimy osiągnąć by urzeczywistnić wizję naszej wsi	2. Co nam pomoże osiągnąć cel?		3. Co nam może przeszkodzić?	Projekty, przedsięwzięcia jakie wykonamy?
	Zasoby Czego użyjemy?	ATUTY Silne strony i Szanse Co wykorzystamy?	BARIERY Słabe strony Co wyeliminujemy? Zagrożenia Czego unikniemy?	
A. TOŻSAMOŚĆ WSI I WARTOŚCI ŻYCIA WIEJSKIEGO				
1.Zachowanie tradycji i historii wsi 2.Zachowanie krajobrazu wiejskiego	<ul style="list-style-type: none"> - świetlica - teren przy boisku - Sołtys i Rada sołecka - Fundusz Sołecki 	<ul style="list-style-type: none"> - Wieś położona jest przy drodze wojewódzkiej w bezpośredniej bliskości do Jaworzyny Śląskiej. -Bogactwo przyrody (las, rzeka). -Zgrana mała liczba mieszkańców. 	<ul style="list-style-type: none"> - Mała liczba mieszkańców - Świetlica w katastrofalnym stanie, 	<ul style="list-style-type: none"> 1.1 Zagospodarowanie pasa drogi i postawienie tablicy pamiątkowej (historycznej) 1.2 Organizacja warsztatów artystycznych, kulinarnych, rękodzielniczych 1.3 Zachowanie tradycji i obrzędów (np. wieniec dożynkowy, palma wielkanocna, święcenie jajek, śmingus dingus itp.) 1.4 Udział w konkursach, jarmarkach, pokazach związanych z tradycją wsi 2.1 Nasadzenia kwiatów przy domach i na skwerach 2.2 Obsadzenia zadrzewień śródpolnych i terenu przy boisku

B. STANDARD ŻYCIA				
<p>1. Poprawa infrastruktury technicznej i społecznej wsi</p> <p>2. Podniesienie poziomu bezpieczeństwa</p>	<p>Sołtys i rada sołecka Fundusz Sołecki Plac zabaw, świetlica Droga wojewódzka, Droga gminna Teren rekreacyjny</p>	<p>- Lokalizacja w dobrym miejscu obiektu sportowego i rekreacyjnego - Ogrodzony plac zabaw w centrum wsi - Zgrana mała liczba mieszkańców. - Bliskość do dworca kolejowego. - Bliskość do sklepów i ważnych urzędów - Lokalizacja stacji benzynowej</p>	<p>- Brak kanalizacji - Brak dobrych utwardzonych dróg gminnych - Świetlica w katastrofalnym stanie, zagrzybiona - Brak ekranów akustycznych przy linii kolejowej - Nasilenie ruchu samochodowego i kolejowego</p>	<p>1.1 Budowa świetlicy z zapleczem technicznym i kuchennym. 1.2 Rozbudowa (budowa) placu zabaw, 1.3 Budowa kortu tenisowego, 1.4 Budowa parkingu przy obiekcie sportowym (zasypać rów), 1.5 Budowa ekranów akustycznych przy torach, 1.6 Budowa ciągu pieszo-rowerowego Świdnica-Strzegom - Jaworzyna 1.7 Bieżące utrzymanie obiektu sportowego (koszenie, naprawy) 1.8 Budowa kanalizacji lub oczyszczalni ekologicznych</p> <p>2.1 podniesienie bezpieczeństwa na drodze (oświetlona tablica przejścia dla pieszych) 2.2 Poprawa bezpieczeństwa na skrzyżowaniu,</p>
C. JAKOŚĆ ŻYCIA				
<p>1. Poprawa poziomu integracji i współpracy mieszkańców</p> <p>2. Podniesienie stanu czystości powietrza</p>	<p>Sołtys i rada sołecka Fundusz Sołecki Plac zabaw, świetlica Rzeka</p>	<p>- Zgrana mała liczba mieszkańców. - Lokalizacja w dobrym miejscu obiektu sportowego i rekreacyjnego Szybki dostęp transportem drogowym do miasta powiatowego Świdnica oraz ościennego Strzegomia i Świebodzic.</p>	<p>- Odpływ ludzi do miast - Ograniczenie i ciągle niewystarczające środki finansowe na rozwój wsi i polepszenie życia mieszkańców</p>	<p>1.1 Organizacja imprez i spotkań integracyjnych np. dożynek, mikołajki, dzień kobiet, powitanie lata, majówka itp. 1.2 Organizacja wycieczek rodzinnych dla młodzieży i mieszkańców, 1.3 Organizacja imprez sportowych np. turniejów piłkarskich, rozgrywek w koszykówkę, itp 1.4 Założenie organizacji pozarządowej np. stowarzyszenia, 1.5 Udział w warsztatach dot. nauczanie pisania projektów, zarządzania organizacją itp.</p> <p>2.1 Wymiana pieców na ekologiczne 2.2 dopłaty do fotowoltaiki</p>

D. BYT

1. Promocja wsi w regionie	Sołtys i rada sołecka Fundusz Sołecki Plac zabaw, świetlica Rzeka	-Lokalizacja w dobrym miejscu obiektu sportowego i rekreacyjnego -Zgrana mała liczba mieszkańców. - Wieś położona jest przy drodze wojewódzkiej w bezpośredniej bliskości do Jaworzyny Śląskiej. -Bogactwo przyrody (las, rzeka).	- Brak oznakowania atrakcji w miejscowości -Ograniczenie i ciągle niewystarczające środki finansowe na rozwój wsi i polepszenie życia mieszkańców	1.1 budowa witaczy,(opis atrakcji, tablice, mapy) 1.2 założenie fanpage dot. wsi 1.3 Przygotowanie materiałów promocyjnych np. kubki, smycze, koszulki, ulotki itp. 1.4 Opracowanie i montaż tablic o historii wsi i atrakcjach 1.5 przygotowanie gier terenowych np. geocaching, questy-wyprawy odkrywców 1.6 Oznakowanie atrakcji w miejscowości
----------------------------	--	---	--	---

DOKUMENTACJA FOTOGRAFICZNA



Wjazd do wsi od strony Jaworzyny Śl.



Teren rekreacyjny



Linia kolejowa Jaworzyna Śląska – Świdnica.



Ławki przy boisku



Miejsce na wiate i grill



Teren przy boisku na świetlicę



Wspólnota mieszkaniowa



Plac zabaw



Wiadukt



Krzyż przy drodze



Firma



Stacja benzynowa



Droga wojewódzka – Świdnica – Legnica



Przejście dla pieszych



Świetlica wiejska



Przystanki autobusowe



Wiata przystankowa

UCHWAŁA ZEBRANIA WIEJSKIEGO



**DOLNY
ŚLĄSK**



URZĄD MARSZAŁKOWSKI WOJEWÓDZTWA DOLNOŚLĄSKIEGO

SOŁECKA STRATEGIA ROZWOJU SOŁECTWA NOWICE W GMINIE JAWORZYNA ŚLĄSKA

AUTORZY - Grupa Odnowy Wsi Nowice w składzie:

- Teresa Gawron
- Halina Bereta
- Jan Jaworski
- Władysława Mytnik
- Dorota Dawid
- Marian Gawron

PRZEWODNICZĄCY
Rady Miejskiej
Artur Nazimek

SPIS TREŚCI

ANALIZA ZASOBÓW	3
ANALIZA SWOT	7
ANALIZA POTENCJAŁU ROZWOJU WSI	8
WIZJA	9
PROGRAM KRÓTKOTERMINOWY ROZWOJU WSI.....	10
PROGRAM DŁUGOTERMINOWY ROZWOJU WSI NA LATA 2020-2028	11
DOKUMENTACJA FOTOGRAFICZNA	14
PODSUMOWANIE WYNIKÓW ANKIETYZACJI	17



Przeprowadzenie warsztatów zostało sfinansowane ze środków Gminy Jaworzyna Śląska

Niniejszy dokument powstał w wyniku prac zespołu osób członków Grupy Odnowy Wsi Sołectwa Nowice, biorących udział w warsztatach aktualizacyjnych zorganizowanych dzięki Gminie Jaworzyna Śląska w ramach programu Urzędu Marszałkowskiego Województwa Dolnośląskiego – „Odnowa Dolnośląskiej Wsi”.

Strategia określa drogę do wyznaczonego celu, jakim jest poprawa warunków życia w sołectwie. Pozwala uporządkować działania podejmowane przez różne grupy społeczności lokalnej. Ma charakter spoiwa w stosunku do mieszkańców, organizacji pozarządowych działających we wsi oraz urzędu gminy.

W toku prac zrealizowano zadania:

- przeprowadzono analizę zasobów, która uświadomiła nam co mamy i jakie to ma znaczenie dla dalszego rozwoju naszej wsi,
- przeprowadzono analizę SWOT,
- sformułowano wizję,
- zaproponowano listę kluczowych zadań do realizacji w przyszłości krótkoterminowej (1 rok) oraz długoterminowej (ok.10 lat)

Koordynator gminny – Regionalnej Odnowy Wsi Dolnośląskiej - Elżbieta Wojewoda

Moderator Odnowy Wsi: Krzysztof Szustka, tel. 512 312 215, krzysztof.szustka@gmail.com

ANALIZA ZASOBÓW

Zasoby – wszelkie elementy materialne i niematerialne wsi i związanego z nią obszaru, które mogą być wykorzystane obecnie bądź w przyszłości w realizacji publicznych bądź prywatnych przedsięwzięć odnowy wsi. Zwrócić uwagę na elementy specyficzne i rzadkie (wyróżniające wieś). Opracowanie: Ryszard Wilczyński

Rodzaj zasobu	Opis (nazwanie) zasobu jakim wieś dysponuje	Znaczenie zasobu		
		M a l e	D u ż e	wyr ó ż n i a j ą c e
Przyrodniczy				
walory krajobrazu, rzeźby terenu	Nowice są położone w lekkim zagłębieniu terenu	x		
stan środowiska	Czyste; okresowo przykre zapachy z rowów melioracyjnych		X	
walory klimatu				
walory szaty roślinnej	Aleja lipowa			X
cenne przyrodniczo obszary lub obiekty	„Koziarnia”- miejsce rekreacji			X
świat zwierzęcy (ostoje, siedliska)				
wody powierzchniowe (cieki, rzeki, stawy)	Jeden staw	x		
wody podziemne				
gleby	Żyzne, klasa II-IV		X	
kopaliny				
walory geotechniczne				
Kulturowy				
walory architektury (rodzaj zabudowy)	Zabudowa poniemiecka, ulicowa	X		
walory przestrzeni wiejskiej publicznej (zabudowa zwarta lub rozproszona)				
elementy krajobrazu (wzniesienia, aleje itp.)				
walory przestrzeni wiejskiej prywatnej				
zabytki i pamiątki historyczne	Cmentarz poniemiecki, kamień upamiętniający zlot młodzieży w 1924 r., XIX –wieczny krzyż przydrożny		X	
osobliwości kulturowe				
miejsca, osoby i przedmioty kultu				
święta, odpusty, pielgrzymki				
tradycje, obrzędy, gwara	Dożynki, obrzędy weselne, obrzędy wielkanocne		X	
legendy, podania i fakty historyczne				

przekazy literackie				
ważne postacie i przekazy historyczne	Tadeusz Mytnik			X
specyficzne nazwy	„Kościarnia”			X
specyficzne potrawy				
Produkty lokalne i regionalne				
dawne zawody				
obiekty i tereny				
działki pod zabudowę mieszkaniową	Przekształcono grunty pod zabudowę za wsią od strony Kościarni			X
działki rekreacyjno - letniskowe				
działki pod zakłady usługowe i przemysł				
działki gminne na cele społeczne				
pustostany mieszkaniowe				
pustostany poprzemysłowe				
tradycyjne nie użytkowane obiekty gospodarskie (stodoły, spichlerze, kuźnie, młyny, itp.)	Stodoła, obora	X		
miejscowy plan zagospodarowania przestrzennego				
inne				
Infrastruktura społeczna				
placze publicznych spotkań, festynów	Boisko sportowe, Kościarnia, plac zabaw			X
sale spotkań, świetlice, kluby	Dom strażaka, świetlica środowiskowa dla dzieci	X		
miejsca uprawiania sportu	Boisko sportowe, siłownia	X		
miejsca rekreacji	Kościarnia, plac zabaw			X
ścieżki rowerowe, szlaki turystyczne	Ścieżka rowerowa z Nowic do Jaworzyny Śląskiej – 2,5 km			X
szkoły				
przedszkola				
biblioteki				
placówki opieki społecznej				
placówki służby zdrowia				
Infrastruktura techniczna				
wodociąg	wodociąg		X	
Kanalizacja i inne rozwiązania				
drogi (nawierzchnia, oznakowanie oświetlenie)	Droga oświetlona, nawierzchnia w bardzo dobrym stanie, oznakowana		X	
chodniki, parkingi	Chodnik- bardzo dobry stan, parking- nawierzchnia utwardzona		X	
przystanki	Przystanek- wiata		X	
Dostęp do technologii teleinformatycznych	Internet		X	
telefonii komórkowa	Telefonia komórkowa			X
inne	Droga w stronę Kościarni- 280 m, droga Nowice-Wierzbna- 3 km , droga Bolesławice-Nowice-Piotrowice-5km,			X

Gospodarka, rolnictwo				
Miejsca pracy (gdzie, ile?)				
znane firmy produkcyjne i zakłady usługowe. i ich produkty	ULMECH- zakład mechaniczny, Firma Ogólnobudowlana „Kropka”, Firma Deweloperska „AN-Krop”, Firma Usługowo-Transportowa			X
gastronomia				
miejsca noclegowe				
gospodarstwa rolne (liczba)	7 gospodarzy		x	
uprawy hodowle	Trzoda chlewna, drób		x	
możliwe do wykorzystania odpady produkcyjne				
zasoby odnawialnych energii	Panele fotowoltaiczne - 3		X	
Środki finansowe i pozyskiwanie funduszy				
środki udostępniane przez gminę (np. fundusz sołecki)	Fundusz sołecki- 21 200 zł		X	
środki wypracowywane (np. projekty)	konkursy ogłaszane przez Burmistrza , Starostę, Bank Santander . Ze sprzedaży produktów przygotowanych na imprezy środowiskowe		x	
Środki rzeczowe				
inne				
Mieszkańcy (kapitał społeczny i ludzki)				
Liczba mieszkańców	340	x		
Autorytety i znane postacie we wsi	Tadeusz Duśko- sołtys, Robert Cieślak- łucznik, Józef Rainsz- opiekun cmentarza poniemieckiego			x
Krajanie znani w regionie, w kraju i zagranicą	Tadeusz Mytnik, Mieczysław Cielecki- kolarze			x
Osoby o wyjątkowej wiedzy lub umiejętnościach ważnych dla sołectwa, m.in. informatycznych				
Przedsiębiorcy, sponsorzy	Firma Transportowo-usługowa, ULMECH, Firma Ogólnobudowlana			x
Organizacje pozarządowe, grupy nieformalne	Stowarzyszenie „Nowice-Nasza wieś”			x
Zespoły artystyczne, twórcy	Marian Gawron-poeta, Renata Duśko- rękodzieło, Halina Bereta- kompozycje kwiatowe		x	
Kontakty zewnętrzne (np. z mediami)				
Współpraca zagraniczna i krajowa				
Aktywność sołectwa (imprezy i wydarzenia cykliczne, działalność edukacyjna, działania na rzecz wsi)	Dzień Seniora, Karnawał dla Dzieci, Spotkania Kobiet, Majówka w Koziarni, Dzień Dziecka, Wyścig kolarski w jeździe indywidualnej na czas pod hasłem „Szukamy następców Olimpijczyka Tadeusza Mytnika”, Wioskowa wycieczka, Święto pieczonego ziemniaka, Dożynki, Zabawa Noworoczna, cykliczne sprzątanie wsi, prace porządkowe przy krzyżach i w Koziarni, przygotowanie palmy wielkanocnej i wieńca dożynkowego, zawody łucznicze.		x	

Sukcesy sołectwa (nagrody, dyplomy itp.)	Wyróżnienia i nagrody na potrawy przygotowywane z okazji Gminnych Dożynek		X	
inne	Wyróżnienie za udział w konkursie "Tu mieszkam-tu zmieniam"		X	
Publikatory, lokalna prasa				
Książki, przewodniki				
Strony www				
Inne sposoby promocji	Informacje na stronie internetowej Urzędu Miasta Jaworzyna Śląska oraz w lokalnej gazecie „Rozmaitości”		X	

ANALIZA SWOT

SILNE STRONY	SŁABE STRONY
<p>1. Aktywność grupy mieszkańców. - J 2. Dobra lokalizacja-bliskość gminy, powiatu. - J 3. Dobra jakość gleb. - T 4. Duża liczba młodych mieszkańców wsi. - J 5. Wykształcona młodzież. - J 6. Aktywność Klubu Sportowego „Wenus”. - J 7. Duża aktywność Jednostki OSP Nowice. - J 8. Zaangażowanie osoby prywatnej w renowację cmentarza poniemieckiego. - T 9. Ogromne zaangażowanie przewodniczącej Rady Sołeckiej. - J 10. Dobra współpraca wszystkich wiejskich organizacji. - J 11. Założenie Koła Gospodyń Wiejskich. - T 12. Bardzo dobry stan dróg. - S 13. Pomoc sponsorów. - B 14. Popieranie inicjatyw lokalnych przez władze gminy. - J</p>	<p>1. Brak kanalizacji. - S 2. Brak gazu sieciowego. - S 3. Niewystarczająca ilość połączeń komunikacyjnych z Jaworzyną Śląska, Żarowem i Świdnicą. - J 4. Zły stan drogi w kierunku Bożanowa. - S 5. Zły stan toalet w świetlicy. - S 6. Zły stan pomieszczeń świetlicy i kuchni. - S 7. Zły stan co- kaloryfery. - S 8. Niewystarczające wyposażenie kuchni- zmywarka, wyparacz. - S 9. Niewystarczające wyposażenie w naczynia. - S 10. Brak promocji wsi. - B 11. Niska skuteczność w pozyskiwaniu środków zewnętrznych. - B 12. Brak wizualnych informacji o ważnych miejscach na wsi. - B 13. Zły stan tablic ogłoszeniowych. - S 14. Niewystarczająca moc zasilania elektrycznego w Koziarni. - S 15. Niewystarczająca ilość toalet w Koziarni. - S 16. Niewystarczająca aktywność mieszkańców. - J</p>
SZANSE	ZAGROŻENIA
<p>1. Możliwość pozyskiwania środków zewnętrznych. - B 2. Pomoc sponsorów. - B 3. Popieranie inicjatyw lokalnych przez władze gminy. - B 4. Pomoc doradcza urzędu. - B</p>	<p>1. Niewystarczająca ilość środków finansowych na remonty świetlic. - B 2. Ucieczka młodych ludzi do miast - J</p>

ANALIZA POTENCJAŁU ROZWOJU WSI**Tożsamość wsi i wartość życia wiejskiego (+)=**

3,8	-
-	-

Wnioski: Obszar MOCNY a otoczenie OBOJĘTNE

Zalecenia: Należy wykorzystać silne strony w procesie odnowy wsi.

Standard życia (warunki materialne) (-)=

12	-
1,2,4,5,6,7,8,9,13,14,15	-

Wnioski: Obszar SŁABY a otoczenie OBOJĘTNE

Zalecenia: Należy wykorzystać silne strony w procesie odnowy wsi a niwelować słabe strony

Jakość życia (warunki niematerialne i duchowe) (+)-

1,2,,4,5,6,7,9,10,14	-
3,16	2

Wnioski: Obszar NMOCNY a otoczenie NIEKORZYSTNE

Zalecenia: Należy wykorzystać silne strony w procesie odnowy wsi a niwelować słabe strony zagrożenia.

Byt (warunki ekonomiczne) (-)+

13	1,2,3,4
10,11,12	1

Wnioski: Obszar SŁABY a otoczenie KORZYSTNE

Zalecenia: Należy wykorzystać silne strony i szanse w procesie odnowy wsi a niwelować słabe strony zagrożenia i zagrożenia.

WIZJA

Wizja hasłowa:

Nowice-wioska działaczy, twórców, zwycięzców.

Wizja opisowa

Nowice - jesteśmy społecznością zaangażowaną i zmobilizowaną wokół działań, które poprawiają jakość naszego życia. Swoją pomysłowość, kreatywność i chęć działania na rzecz innych wykorzystujemy podczas organizowania w Koziarni i w wiejskiej świetlicy imprez środowiskowych, odwołujących się często do tradycyjnych wiejskich obrzędów.

Promujemy zdrowy tryb życia poprzez organizację wyścigu kolarskiego, zawodów dla dzieci i turniejów łuczniczych i wielu innych imprez.

Na wiejskie spotkania przygotowujemy tradycyjne potrawy i wypieki. Aktywnie współpracujemy z władzami gminy w realizacji zadań poprawiających standard życia na wsi. Mamy świadomość konieczności zachowania tożsamości wsi oraz jej kultury materialnej i duchowej, dlatego wspieramy odnawianie cmentarza ewangelickiego i pamiętamy o sławnych krajanach.

PROGRAM KRÓTKOTERMINOWY ROZWOJU WSI

na okres X 2020 – IX 2021

Kluczowy problem	Odpowiedź	Propozycja projektu (nazwa)	Czy nas stać na realizację? (tak/nie)		Punkta cja	Hierarc hia
			Organi zacyjni e	Finans owo		
Co nas najbardziej zintegruje?	Wspólna praca przy organizacji wiejskich imprez.	Wyścig kolarski Majówka Święto piezzonego ziemniaka Wycieczka	tak	tak		I
Na czy nam najbardziej zależy?	Podniesienie standardu świetlicy.	Kapitałny remont wszystkich pomieszczeń świetlicowych	nie	nie		II
Co nam najbardziej przeszkadza?	Brak promocji wsi.	Założenie strony internetowej	tak	tak		III
Co najbardziej zmieni nasze życie?	Lepsze pozyskiwanie środków zewnętrznych.	Udział w szkoleniach. Wyjazdy studyjne. Spotkania z przedstawicielami gminy.	tak	tak		IV
Co nam przyjdzie najłatwiej?	Integracja mieszkańców przez wspólne działanie.	Organizacja imprez w Koziarni i świetlicy.	tak	tak		V

PROGRAM DŁUGOTERMINOWY ROZWOJU WSI NA LATA 2020-2028

Wizja: Nowice - jesteśmy społecznością zaangażowaną i zmobilizowaną wokół działań, które poprawiają jakość naszego życia. Swoją pomysłowość, kreatywność i chęć działania na rzecz innych wykorzystujemy podczas organizowania w Koziarni i w wiejskiej świetlicy imprez środowiskowych, odwołujących się często do tradycyjnych wiejskich obrzędów.

Promujemy zdrowy tryb życia poprzez organizację wyścigu kolarskiego, zawodów dla dzieci i turniejów łuczniczych i wielu innych imprez.

Na wiejskie spotkania przygotowujemy tradycyjne potrawy i wypieki. Aktywnie współpracujemy z władzami gminy w realizacji zadań poprawiających standard życia na wsi. Mamy świadomość konieczności zachowania tożsamości wsi oraz jej kultury materialnej i duchowej, dlatego wspieramy odnawianie cmentarza ewangelickiego i pamiętamy o sławnych krajanach.

Cele jakie musimy osiągnąć	Projekty, przedsięwzięcia służące osiągnięciu celów	Termin realizacji*	Źródła finansowania*
A. TOŻSAMOŚĆ WSI I WARTOŚCI ŻYCIA WIEJSKIEGO			
1.Kultywowanie tradycji i obrzędów. 2.Ochrona zabytków w Nowicach. 3.Dbałość o walory przyrodniczo-kulturowe.	1.Działania wspierające renowację zabytkowego cmentarza	2021-2028	Fundusz sołecki, budżet Gminy Jaworzyna Śląska, LGD Szlakiem Granitu, Starostwo Powiatowe w Świdnicy, UMWD, PROW 2014-2020, PROW 2021-2027, konkursy krajowe, środki UE, praca własna, środki sponsorów
	2.Stworzenie dokumentacji fotograficznej zabytków znajdujących się w Nowicach i przygotowanie wystawy.	2020-2022	
	3.Utrwalanie współpracy ze znanymi byłymi mieszkańcami wsi.	2020-2028	
	4.Troska o przydrożny krzyż.	2021-2028	
	5.Pożegnanie Matki Boskiej Fatimskiej.	2021	
	6.Wykonywanie coroczne wieńca dożynkowego.	2021-2028	
	7.Zagospodarowanie ogrodu po byłym PGR.	2021-2024	
	8.Nasadzenie drzew między miejscowościami.	2021-2025	
	9.Troska o XIX-wieczny krzyż przydrożny.	2021-2028	
B. STANDARD ŻYCIA			
1.Poprawa infrastruktury drogowej. 2.Poprawa standardu miejsc publicznych.	1.Budowa Drogi od Koziarni w stronę Bożanowa.	2020-2022	Fundusz sołecki, budżet Gminy Jaworzyna Śląska, LGD Szlakiem Granitu, Starostwo Powiatowe w Świdnicy, UMWD, PROW 2014-2020, PROW 2021-2027, konkursy krajowe, środki UE, praca własna, środki sponsorów
	2.Kanalizacja.	2023-2028	
	3.Uzupełnienie miejsc siedzących na boisku sportowym.	2020-2022	
	4.Udrożnienie rowów melioracyjnych.	2021-2022	
	5.Budowa siłowni na Koziarni.	2021-2023	
	6.Malowanie i remont świetlicy.	2021-2022	
	7.Wykonanie miejsca postojowego dla rowerzystów.	2021-2022	
	8.Montaż monitoringu na Koziarni.	2020-2022	
	9.Malowanie toalet w świetlicy.	2020-2022	
	10.Wymiana drzwi w toaletach.	2021-2022	

	11.Wymiana kaloryferów co w świetlicy.	2021-2023	
	12.Uzupełnienie wyposażenia kuchni: naczynia, wyparacz, zmywarka, zlew.	2021-2023	
	13.Rozbudowa sieci elektrycznej na Koziarni.	2021-2022	
	14.Doprowadzenie wody do Koziarni.	2021-2022	
	15.Budowa toalet i szamba.	2021-2022	
	16.Wykonanie tablic informacyjnych o ciekawych miejscach (cmentarz, Koziarnia, boisko, świetlica, OSP).	2020-2022	
	17.Wykonanie nowych tablic ogłoszeniowych.	2021-2022	
C. JAKOŚĆ ŻYCIA			
1.Poprawa integracji społeczności Nowic. 2. Poprawa estetyki wsi. 3.Ożywienie życia kulturalnego we wsi. 4.Poprawa współpracy z przedstawicielami władz gminy w zakresie realizacji projektów.	1.Wyścig kolarski - „ Szukamy następców Olimpijczyka Tadeusza Mytnika”.	2021-2028	Fundusz sołecki, budżet Gminy Jaworzyna Śląska, LGD Szlakiem Granitu, Starostwo Powiatowe w Świdnicy,, UMWD, PROW 2014-2020, PROW 2021-2027, konkursy krajowe, środki UE, praca własna, środki sponsorów
	2.Spotkanie seniorów.	2021-2028	
	3.Wycieczka dla mieszkańców Nowic.	2021-2028	
	4.Święto pieczonego ziemniaka.	2021-2028	
	5.Dzień Dziecka.	2021-2028	
	6.Wiejskie dożynki.	2021-2028	
	7.Święto kobiet.	2021-2028	
	8.Organizacja przedstawień teatralnych, wyjazdów do teatru, miejsc kultu maryjnego.	2021-2028	
	9.Konkurs na najładniejszą posesję.	2021-2028	
	10.Cykliczne spotkania z przedstawicielami gminy w sprawie realizacji projektów.	2021-2028	
	11.Majówka w Koziarni.	2021-2028	
	12.Turnieje łucznicze.	2021-2028	
D. BYT			
1.Poprawa świadomości i możliwości pozyskiwania środków w ramach programów zewnętrznych. 9. Promocja wsi w regionie.	1.Udział w szkoleniach i warsztatach na temat pozyskiwania środków finansowych.	2021-2028	Fundusz sołecki, budżet Gminy Jaworzyna Śląska, LGD Szlakiem Granitu, Starostwo Powiatowe w Świdnicy,, UMWD, PROW 2014-2020, PROW 2021-2027, konkursy krajowe, środki UE, praca
	2.Wyjazdy studyjne- wymiana doświadczeń.	2021-2028	
	3.Organizacja imprez promujących wieś Nowice.	2021-2028	
	4.Prezentowanie na imprezach i jarmarkach własnych wytworów.	2021-2028	
	5.Wykonanie witaczy wjazdowych do wsi.	2021-2022	

	6. Wykonanie tablic kierunkowych do obiektów : świetlica, boisko, Koziarnia, cmentarz.	2021-2022	własna, środki sponsorów
	7. Przygotowanie materiałów promocyjnych np. koszulki, widokówki, smycze, namiot, ulotki, torby itp	2021-2028	
	8. Opracowanie gier terenowych po miejscowości np. questy -wyprawy odkrywców, geocaching itp. np. o sportowcach, historii wsi	2020-2022	
	9. Prowadzenie strony www i fanpage	2020-2028	
	10. Wykonanie tablic informacyjno- edukacyjnych o zasobach wsi np. o OSP, o cmentarzu, dawnych mieszkańcach	2020-2022	

DOKUMENTACJA FOTOGRAFICZNA







PODSUMOWANIE WYNIKÓW ANKIETYZACJI

WYNIKI ANKIETYZACJI MIESZKAŃCÓW WSI NOWICE

Szanowni Państwo,

Zapraszamy do wypowiedzenia się w sprawie kierunków rozwoju naszej miejscowości Nowice.

1. Proszę wymienić 4 najważniejsze wydarzenia/działania zrealizowane w okresie 3 lat (imprezy okolicznościowe, infrastruktura społeczna, infrastruktura – drogi, kanalizacja, oświetlenie itp.)

- Wyścig kolarski - szukamy następców Tadeusza Mytnika (19)
- Spotkanie seniorów (10)
- Wycieczki (10)
- Droga do koziarni (9)
- Infrastruktura – drogi (8)
- Ścieżka rowerowa (8)
- Kanalizacja (6)
- Pieczenie ziemniaka (3)
- Imprezy dla dzieci i dorosłych (3)
- Dzień dziecka (3)
- Imprezy okolicznościowe (2)
- Boisko sportowe (2)
- Droga Bolesławice – Nowice – Piotrowice (2)
- Spotkania dożynkowe (2)
- Droga wewnątrz wioski „malinówka” (2)
- Koziarnia (2)
- Dzień kobiet (1)
- Oświetlenie (1)
- Ogrodzenie boiska (1)
- Prace w koziarni (1)
- Pożegnanie Matki Boskiej (1)
- Wykonywanie coroczne wieńca dożynkowego (1)
- Palma wielkanocna (1)
- Droga Nowice – Wierzbna (1)
- Udrożnienie rowów (1)

2. Wymień 4 najpilniejsze działania, które należy zrealizować w przyszłości

- Siłownia koziarnia (16)
- Kanalizacja odpływowa (15)
- Plac zabaw (8)
- Plac zabaw (5)
- Dojazd bocznej drogi do koziarni (5)
- Malowanie świetlicy (5)
- Witacze wjazdowe do wsi (4)

- Gaz ziemny (4)
- Zmiana oświetlenia (3)
- Lustra przy wjeździe (2)
- Poprawa dróg dojazdowych (2)
- Droga za zabudowaniami wiejskimi (2)
- Remont świetlicy dla dzieci (2)
- Postawić INPOST (2)
- Drogi (1)
- Droga za wioską (za ogrodami) (1)
- Komputery dla młodzieży na świetlicy (1)
- Dogodniejszy wjazd do wsi od strony Świdnicy (1)
- Wznowienie planu zagospodarowania przestrzennego celem osiedlenia się nowych mieszkańców (1)
- Rewitalizacja stawu PPOŻ (1)
- Zagospodarować ogród po byłym PGR (1)
- Imprezy wioskowe (1)
- Remont zabudowań po PGR (2)
- Wycieczki dla mieszkańców (1)
- Droga do Jaworzyny obok ścieżki rowerowej (1)
- Zrobienie drogi dojazdowej (1)
- Lepsze połączenia komunikacyjne z miastami (busy) (1)
- Boisko do piłki ręcznej w „koziarni” (1)
- Nasadzenia drzew między miejscowościami (1)
- Doprowadzenie wody do Koziarni\Instalacja światłowodowa (1)

3. Które zadania w naszej miejscowości mogą być realizowane przy zaangażowaniu mieszkańców (proszę zaznaczyć wybrane działanie znakiem „X”):

- Organizacja cyklicznych imprez (20)
- Wspólne spotkanie miejscowości (17)
- Upiększanie miejscowości (23)
- Uczestnictwo w zebraniach wiejskich (20)
- Pomoc sąsiedzka (20)
- Inne:

.....

4. Jaka droga informacji o działaniach na rzecz wsi jest dla Pani/Pana odpowiednia?

- Plakaty (21)
- strona internetowa – strona www, e-maile (9)
- kwerenda (lista od mieszkańca do mieszkańca)(4)
- zaproszenia dostarczane do domu (11)
- Facebook. (6)

5. Czy fundusz sołectki był wydatkowany wg Pani/Pana na najważniejsze potrzeby wsi?

- inne - jakie?

6. Czy jest Pani/Pan zainteresowana/y organizowaniem imprez okolicznościowych?

Tak (20)
 Nie (8)
 Nie wiem

7. Czy uczestniczy Pani/Pan w zebraniach wiejskich?

Tak (26)
 Nie (2)
 Nie wiem

Tak (24)
 Nie (4)
 Jeśli nie to, dlaczego?.....

8. Czy wyrażasz chęć pomocy w pracach na rzecz Twojej wsi

Tak (26)
 Nie (2)
 Jeśli tak to w jakiej formie
- pieczenie ciast
- Prace porządkowe
- prace społeczne

9. Od ilu lat Pani/Pan zamieszkuje w tej miejscowości?

0 - 5 (1)
 6 - 10 (1)
 11-20 (1)
 20 - 30 (5)
 31 - 50 (9)
 Powyżej 51 lat (12)

10. Podaj swoją płeć

Kobieta (16)
 Mężczyzna (12)

11. Wiek

- Do 18 lat (0)
- Do 30 lat (4)
- Do 40 lat (3)
- Do 50 lat (2)
- Do 60 lat (2)
- Powyżej 60 lat (5)

*Informacje zebrane zostaną wykorzystane do opracowania aktualnej strategii rozwoju naszej wsi.
Ankiety po wypełnieniu prosimy przekazać Sołtysowi.*

*Dziękujemy za wypełnienie ankiety
Grupa Odnowy Wsi Nowice*



**DOLNY
ŚLĄSK**



URZĄD MARSZAŁKOWSKI WOJEWÓDZTWA DOLNOŚLĄSKIEGO

SOŁECKA STRATEGIA ROZWOJU SOŁECTWA PASTUCHÓW W GMINIE JAWORZYNA ŚLĄSKA

AUTORZY - Grupa Odnowy Wsi Pastuchów w składzie:

- Danuta Stelmach
- Dawid Waliszek
- Żaneta Waliszek
- Agnieszka Seremet
- Teresa Połochajło

MODERATORZY:

- Krzysztof Szustka

grudzień 2020

PRZEWODNICZĄCY
Rady Miejskiej
Artur Nazimek
Artur Nazimek

SPIS TREŚCI

ANALIZA ZASOBÓW	3
ANALIZA SWOT	8
ANALIZA POTENCJAŁU ROZWOJU WSI.....	9
WIZJA	10
PROGRAM KRÓTKOTERMINOWY ROZWOJU WSI	11
PROGRAM DŁUGOTERMINOWY ROZWOJU WSI NA LATA 2021 - 2028.....	12
DOKUMENTACJA FOTOGRAFICZNA	15
UCHWAŁA ZEBRANIA WIEJSKIEGO	18



Przeprowadzenie warsztatów zostało sfinansowane ze środków Gminy Jaworzyna Śląska

Niniejszy dokument powstał w wyniku prac zespołu osób członków Grupy Odnowy Wsi Sołectwa Pastuchów, biorących udział w warsztatach aktualizacyjnych zorganizowanych dzięki Gminie Jaworzyna Śląska w ramach programu Urzędu Marszałkowskiego Województwa Dolnośląskiego – „Odnowa Dolnośląskiej Wsi”.

Strategia określa drogę do wyznaczonego celu, jakim jest poprawa warunków życia w sołectwie. Pozwala uporządkować działania podejmowane przez różne grupy społeczności lokalnej. Ma charakter spoiwa w stosunku do mieszkańców, organizacji pozarządowych działających we wsi oraz urzędu gminy.

W toku prac zrealizowano zadania:

- przeprowadzono analizę zasobów, która uświadomiła nam co mamy i jakie to ma znaczenie dla dalszego rozwoju naszej wsi,
- przeprowadzono analizę SWOT,
- sformułowano wizję,
- zaproponowano listę kluczowych zadań do realizacji w przyszłości krótkoterminowej (1 rok) oraz długoterminowej (ok.10 lat)

Koordynator gminny – Regionalnej Odnowy Wsi Dolnośląskiej - Elżbieta Wojewoda

Moderator Odnowy Wsi: Krzysztof Szustka, tel. 512 312 215, krzysztof.szustka@gmail.com

ANALIZA ZASOBÓW

Zasoby – wszelkie elementy materialne i niematerialne wsi i związanego z nią obszaru, które mogą być wykorzystane obecnie bądź w przyszłości w realizacji publicznych bądź prywatnych przedsięwzięć odnowy wsi. Zwrócić uwagę na elementy specyficzne i rzadkie (wyróżniające wieś). Opracowanie: Ryszard Wilczyński

Rodzaj zasobu	Opis (nazwanie) zasobu jakim wieś dysponuje	Znaczenie zasobu		
		Małe	Duże	Wyróżniająca
Przyrodniczy				
walory krajobrazu, rzeźby terenu	Teren nizinny, zalesiony		x	
stan środowiska				
walory klimatu				
walory szaty roślinnej	Stare drzewa, stare drzewa owocowe		x	
cenne przyrodniczo obszary lub obiekty	Zabytkowe lipy przy Cmentarzu Komunalnym			
świat zwierzęcy (ostoje, siedliska)	Sarny ,dziki, bażanty, żurawie, zające, wiewiórki, lisy, dzikie kaczki	x		
wody powierzchniowe (cieki, rzeki, stawy)	Strzegomka (Czarna Woda¹) – rzeka , lewy dopływ Bystrzycy o długości 79,35 km i powierzchni dorzecza 555 km ² .	X		
wody podziemne				
gleby	czarnoziemy	X		
kopaliny				
walory geotechniczne				
Kulturowy				
walory architektury	Kościół parafialny pw. Świętej Barbary, Wieża Rycerska z XVI w z zabudowaniami dworskimi,		x	
walory przestrzeni wiejskiej publicznej	Wieś ulicowa, większość budynków poniemieckich		x	
walory przestrzeni wiejskiej prywatnej	Częściowo zadbane posesje	X		
zabytki i pamiątki historyczne	Według rejestru Narodowego Instytutu Dziedzictwa na listę zabytków wpisane są <ul style="list-style-type: none"> kościół parafialny pw. św. Barbary, zbudowany około połowy XIII w. z kamienia łamanego, w stylu późnoromańskiego, powiększony w XVIII w. o wieżę zachodnią. Jest to budowla jednonawowa z kwadratowym prezbiterium zakończonym absydą 			x

	<p>sklepioną półkopiłą. W prezbiterium założono sklepienia krzyżowo-żebrowe wsparte na narożnych kolumnach. W zachodniej ścianie nawy zachował się skromny portal uskokowy. W prezbiterium widnieje późnogotyckie tabernakulum i kamienna chrzcielnica z XVI w. Kościół jest otoczony zabytkowym murem z bramą. Od strony północnej przy murze postawiony jest Krzyż pokutny oraz drygi krzyż pokutny znajduje się od strony Południowo-wschodniej.</p> <p>W Sierpniu br. Odkryto w kościele malowidła sięgające XV w.</p> <ul style="list-style-type: none"> • zespół dworsko-folwarczny , z 1565 r., przebudowany w drugiej połowy XIX w.: <ul style="list-style-type: none"> ○ wieża mieszkalno-obronna z XV wieku, pierwotny średniowieczny zamek wodny z wieżą mieszkalną został rozbudowany w 1565 r., wówczas do wieży dostawiono skromny renesansowy pałac-dwór ○ dwór ○ ogród ○ teren folwarku <p>zabytki nieistniejące:</p> <ul style="list-style-type: none"> • kościół ewangelicki, zburzony w latach 60. XX wieku • cukrownia Pastuchów (<i>Fabrik von Kramsta & Söhne in Puschkau</i>), powstała w roku 1838. Założycielami byli Eduard i Georg Gotlieb Kramstowie. W roku 1844 produkty zakładu otrzymały nagrody na wystawie <i>Deutschen Gewerbeausstellung</i> w Berlinie za najwyższą ich jakość. Po II wojnie światowej wysoką jakością produktu zachowano - prowadzono m.in. produkcję eksportową. W roku 2004 koncern Südzucker Polska S.A. zamknął fabrykę. Był to najdłużej (przez 166 lat) funkcjonujący zakład produkcyjny w powiecie świdnickim. Po założeniu pozostały pojedyncze zabudowania i komin. Z Jaworzyną Śląską łączyła cukrownię bocznicą kolejową, która obecnie wykorzystywana jest przez jaworzyńskie <i>Stowarzyszenie Miłośników Kolei</i> 			
osobliwości kulturowe				
miejsca, osoby i przedmioty kultu				
święta, odpusty, pielgrzymki	Odpust Św. Barbary	x		

tradycje, obrzędy, gwara	Dożynki Gminne i wiejskie. Wiejskie Igrzyska Sportowe		X	
legendy, podania i fakty historyczne				
przekazy literackie				
ważne postacie i przekazy historyczne				
specyficzne nazwy				
specyficzne potrawy				
dawne zawody	Pszczelarstwo	X		
zespoły artystyczne, twórcy	Zespół wiejski „Pastuchowianki” nieistniejący	X		
Obiekty i tereny				
działki pod zabudowę mieszkaniową	Działki prywatne			
działki pod domy letniskowe				
działki pod zakłady usługowe i przemysł	Pastuchów Działka nr 121 Działka nr 20/23 Działka nr 20/21 Działka nr 20/18 Działka nr 20/25	x		
pustostany mieszkaniowe	Mieszkanie nad remizą ul. Krotka 1	x		
pustostany poprzemysłowe	Budynek wagi po Cukrowni	x		
tradycyjne nie użytkowane obiekty gospodarskie (stodoły, spichlerze, kuźnie, młyny, itp.)				
Infrastruktura społeczna				
placze publicznych spotkań, festynów	Plac trawiasty z placem zabaw i siłownią zewnętrzną		x	
sale spotkań, świetlice, kluby	- Świetlica środowiskowa w Pastuchowie mieści się w budynku po byłej „MIMOZIE” zajęcia prowadzone są we wtorki i czwartki od godz. 15:00 do 18:00 -Świetlica wielofunkcyjna przy szkole -Świetlica wiejska „Mimoza”		x	
miejsca uprawiania sportu	Boisko Orlik przy szkole podstawowej	x		
miejsca rekreacji	Plac zabaw , boisko Orlik , siłownia zewnętrzną		X	
ścieżki rowerowe, szlaki turystyczne				
szkoły	Szkoła Podstawowa im. Świętego Mikołaja w Pastuchowie ul. Wyzwolenia 22		x	
przedszkola	Przedszkole przy Szkole Podstawowej		x	
biblioteki	Filia biblioteki publicznej i biblioteka szkolna		x	
placówki opieki społecznej				
placówki służby zdrowia				
Infrastruktura techniczna				
wodociąg				
kanalizacja	W trakcie realizacji. Data zakończenia Maj.2021		X	
drogi (nawierzchnia, oznakowanie oświetlenie)	Zniszczona nawierzchnia drogi powiatowej, zniszczone drogi gminne Oświetlenie uliczne		x	

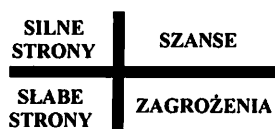
chodniki, parkingi	Chodniki na dwóch ulicach		X	
przystanki	Na ul. Kościelnej, Wyzwolenia Centrum, Wyzwolenia Plac Strażaka		X	
sieć telefoniczna i dostępność internetu	Słaby zasięg internetowy i telefoniczny		X	
telefonia komórkowa				
inne				
Gospodarka, rolnictwo				
Miejsca pracy (gdzie, ile?)	Spółdzielnia Rolnicza – 16 pracowników Firma Monter – ok 25 pracowników Firma PROiP 3 sklepy spożywcze – ok 7 osób		X	
znane firmy produkcyjne i zakłady usługowe. i ich produkty	Firma Monter MONTER INSTALL GROUP specjalizuje się w obsłudze technicznej przemysłu, w tym w obróbce stali nierdzewnej i węglowej, a także utrzymaniem ruchu w zakładach produkcyjnych, wyposażenia przedsiębiorstw w meble, podesty, rurociągi czy zbiorniki technologiczne, instalacje przemysłowe oraz wiele innych.		X	
gastronomia				
miejsca noclegowe				
gospodarstwa rolne	Rolnicza Spółdzielnia Produkcyjna im. Przełom zajmująca się uprawą pszenicy, buraków cukrowych, kukurydzy, jęczmień browarniany, rzepak Pastuchów ul. Wyzwolenia 48 6 prywatnych gospodarstw rolnych		X	
uprawy hodowle				
możliwe do wykorzystania odpady produkcyjne				
zasoby odnawialnych energii				
Środki finansowe i pozyskiwanie funduszy				
środki udostępniane przez gminę	Fundusz sołecki		X	
środki wypracowywane				
Mieszkańcy (kapitał społeczny i ludzki)				
Autorytety i znane postacie we wsi				
Krajanie znani w regionie, w kraju i zagranicą				
Osoby o specyficznej lub ważnej dla wiedzy i umiejętnościach, m.in. studenci				
Przedsiębiorcy, sponsorzy	Firma PROiP, Spółdzielnia Rolnicza RSP, Sklepy spożywcze, Lokani przedsiębiorcy		X	
Osoby z dostępem do Internetu i umiejętnościach informatycznych	Większość mieszkańców posiada dostęp do internetu i posiadają umiejętności informatyczne szczególnie młodsze pokolenie		x	
Pracownicy nauki				
Związki i stowarzyszenia	Rada sołecka, Koło gospodyń wiejskich Fit-Babki, Klub Sportowy Sparta Przełom Pastuchów, Rada Parafialna		x	

	Biorąc pod uwagę historię naszej jednostki OSP w Pastuchowie, musimy wrócić pamięcią do roku 1946, gdzie początkowo założona została jako Zakładowa Straż Pożarna przy Cukrowni w Pastuchowie.			
Kontakty zewnętrzne (np. z mediami)	Strona Gminy Jaworzyny Śląskiej, Strona Parafii Pastuchów			
Współpraca zagraniczna i krajowa				
Publikatory, lokalna prasa				
Książki, przewodniki				
Strony www	Pastuchów Nasza Wieś: Pastuchów- nasza wieś Facebook Ochotnicza Straż Pożarna w Pastuchowie: Ochotnicza Straż Pożarna w Pastuchowie Facebook KGW Fit Babki: KGW Fit Babki Facebook			

ANALIZA SWOT

SILNE STRONY	SŁABE STRONY
<ol style="list-style-type: none"> 1. Prężnie działające OSP Pastuchów - J 2. Czynna bocznicowa kolejowa linia do Jaworzyny Śląskiej - S 3. Kilka działających prężnie organizacji wiejskich - J 4. Zabytki architektury Kościół, Wieża, Folwark - T 5. Dobrze usytuowany budynek Szkoły Podstawowej i teren wokół - S 6. Pozostałości dawnej cukrowni - T 7. Malownicze położenie z dala od głównych dróg. - J 	<ol style="list-style-type: none"> 1. Brak lokalu i zaplecza sanitarnego dla OSP - S 2. Brak boiska sportowego na terenie wsi - S 3. Brak odpowiedniej świetlicy wiejskiej i lokalu dla działających we wsi stowarzyszeń - S 4. Drogi wewnątrz wsi w bardzo złym stanie - S 5. Brak parkingu przy cmentarzu - S 6. Brak oświetlenia ulicy Ogrodowej, ulicy Fabrycznej, Ulicy Strzegomskiej - S 7. Brak chodnika przy Ulicy Strzegomskiej i części Ulicy Wyzwolenia na skrzyżowaniu z Ulicą Kościelną - S 8. Złe nawyki mieszkańców związane z zaśmiecaniem terenów wiejskich i brak poszanowania terenów przez młodzież - J 9. Zabytki wymagają remontów - T 10. Brak informacji na terenie wsi o zabytkach i historii wsi - B 11. Zarośnięty kort i zniszczone ogrodzenie i nawierzchnia - S 12. Brak miejsca spotkań i rekreacji dla młodzieży - S
SZANSE	ZAGROŻENIA
<ol style="list-style-type: none"> 1. Wzrost popularności kolejnictwa. - T 2. Dobra współpraca z Urzędem Gminy i Muzeum kolejnictwa - B 3. Dostępne środki na rozwój obszarów wiejskich - B 	<ol style="list-style-type: none"> 1. Spadek urodzeń - J 2. Spadek znaczenia rolnictwa - B 3. Obciążenie środków na rozwój obszarów wiejskich - B

ANALIZA POTENCJAŁU ROZWOJU WSI



Tożsamość wsi i wartość życia wiejskiego (+) +

4,6	1
9	-

Wnioski: Obszar SILNY a otoczenie KORZYSTNE

Zalecenia: Należy wykorzystać silne strony i szanse w procesie odnowy wsi a niwelować słabe strony.

Standard życia (warunki materialne) (-) =

2,5	-
1,2,3,4,5,6,7,11,12	-

Wnioski: Obszar SŁABY a otoczenie OBOJĘTNE

Zalecenia: Należy wykorzystać silne strony w procesie odnowy wsi a niwelować słabe strony.

Jakość życia (warunki niematerialne i duchowe) (+) -

1,3,7	-
8	1

Wnioski: Obszar MCNY a otoczenie NIEKORZYSTNE

Zalecenia: Należy wykorzystać silne strony w procesie odnowy wsi a niwelować słabe strony i zagrożenia.

Byt (warunki ekonomiczne) (-) =

-	2,3
10	2,3

Wnioski: Obszar SŁABY a otoczenie OBOJĘTNE

Zalecenia: Należy wykorzystać szanse w procesie odnowy wsi a niwelować słabe strony i zagrożenia.

WIZJA

Wizja hasłowa

Pastuchów - słodka wieś aktywnych ludzi

Wizja opisowa

Pastuchów to wieś dobrze zintegrowanych pokoleniowo mieszkańców współpracujących wspólnie na wizerunek wsi. Mieszkańcy dbają o środowisko, tradycję kulturową oraz historię. Prężnie działające organizacje wiejskie takie jak OSP, Koło gospodyń, Klub sportowy mają swoje miejsce pozwalające na rozwój swoich pasji i tworzenie wspólnej historii. Wieś jest bezpieczna, czysta i zorganizowana sprawiająca, że mieszkańcy są dumni i szczęśliwi. Wieś znana jest z tradycji cukrowniczych, posiada izbę pamięci i szereg atrakcji dot. cukrowni i jest chętnie odwiedzana przez turystów z przyjeżdżających do Muzeum Kolejnictwa w Jaworzynie Śląskiej.

PROGRAM KRÓTKOTERMINOWY ROZWOJU WSI

na okres I 2021 – XII 2021 r.

Kluczowy problem	Odpowiedź	Propozycja projektu (nazwa)	Czy nas stać na realizację? (tak/nie)		Punkta cja	Hierarc hia
			Organiz acyjnie	Finanso wo		
Co nas najbardziej zintegruje?	Wspólna zabawa	Dożynki wiejskie	Tak	Tak		1
Na czy nam najbardziej zależy?	Na podtrzymaniu historii wsi związanej z Cukrownią	Zbiór zachowanych pamiątek po Cukrowni	Tak	Tak		2
Co nam najbardziej przeszkadza ?	Bałagan i zaśmiecanie terenów wiejskich przez mieszkańców	Informacja mieszkańców i zachęcenie do sprzątnięcia w czynnie społecznym wsi	Tak	Tak		3
Co najbardziej zmieni nasze życie?	Stworzenie oferty wsi	Stworzenie ścieżki tematycznej o cukrownictwie wraz z grą terenową				4
Co nam przyjdzie najłatwiej?	Bieżąca aktualizacja strony internetowej	Informacje na temat historii wsi oraz kawały o cukrze	Tak	Tak		5

PROGRAM DŁUGOTERMINOWY ROZWOJU WSI NA LATA 2021 - 2028

Wizja: Pastuchów to wieś dobrze zintegrowanych pokoleniowo mieszkańców współpracujących wspólnie na wizerunek wsi. Mieszkańcy dbają o środowisko, tradycję kulturową oraz historię. Prężnie działające organizacje wiejskie takie jak OSP, Koło gospodyń, Klub sportowy mają swoje miejsce pozwalające na rozwój swoich pasji i tworzenie wspólnej historii. Wieś jest bezpieczna, czysta i zorganizowana sprawiająca, że mieszkańcy są dumni i szczęśliwi. Wieś znana jest z tradycji cukrowniczych, posiada izbę pamięci i szereg atrakcji dot. cukrowni i jest chętnie odwiedzana przez turystów z przyjeżdżających do Muzeum Kolejnictwa w Jaworzynie Śląskiej.

I. Plan rozwoju			II. Program rozwoju	
1. Cele jakie musimy osiągnąć by urzeczywistnić wizję naszej wsi	2. Co nam pomoże osiągnąć cel?		3. Co nam może przeszkodzić?	Projekty, przedsięwzięcia jakie wykonamy?
	Zasoby Czego użyjemy?	ATUTY Silne strony i Szanse Co wykorzystamy?	BARIERY Słabe strony Co wyeliminujemy? Zagrożenia Czego unikniemy?	
A. TOŻSAMOŚĆ WSI I WARTOŚCI ŻYCIA WIEJSKIEGO				
1. Zachowanie tradycji i historii wsi 2. Zachowanie krajobrazu wiejskiego	<ul style="list-style-type: none"> - wieża zabytkowa - kościół - teren dawnej cukrowni wraz z budynkami - tradycje cukrownicze - sołtys i rada sołecka - Koło Gospodyń Wiejskich - fundusz sołecki - szkoła podstawowa - świetlica wiejska 	<ul style="list-style-type: none"> - Czynna bocznica kolejowa linia do Jaworzyny Śląskiej - Kilka działających prężnie organizacji wiejskich - Zabytki architektury Kościół, Wieża, Folwark - Pozostałości dawnej cukrowni - Malownicze położenie z dala od głównych dróg. 	<ul style="list-style-type: none"> - Zabytki wymagają remontów - Brak informacji na terenie wsi o zabytkach i historii wsi - Zarośnięty kort 	<ol style="list-style-type: none"> 1.1. Remont i bieżąca naprawa zabytków. 1.2. Udział w konkursach np. kulinarne, rękodzielnicze, artystyczne, rzemiosło itp. 1.3. Zakup strojów dla Kół gospodyń i Klubów. 1.4. Organizacja kiermaszy i wystaw dot. historii i tradycji wiejskich 1.5 Organizacja warsztatów tematycznych np. rękodzielniczych, kulinarnych, artystycznych, śpiewaczych, historycznych itp. 1.6 Utworzenie Izby historycznej o dziejach naszej wsi. 2.1 Nasadzenie kwiatów i zieleni w klombach przy rynku. 2.2 Organizacja konkursu na najładniejszą posesję wraz z nagrodami i dyplomem do powieszania na płocie 2.3 Sprzątanie wsi przez mieszkańców. 2.4 Bieżące utrzymanie torów kolejowych, koszenie trawy i utworzenie peronu na terenie wsi. 2.5 Nasadzenia śródpolne
B. STANDARD ŻYCIA				

1. Rozbudowa infrastruktury wsi	<ul style="list-style-type: none"> - teren świetlicy - plac zabaw i siłownia zewnętrzna - budynek OSP - drogi gminne - teren kolejowy peron - miejsce przy cmentarzu - rada sołecka - Fundusz sołecki 	<ul style="list-style-type: none"> - Dobrze usytuowany budynek Szkoły Podstawowej i teren wokół - Prężnie działające OSP Pastuchów - Czynna bocznic kolejowa linia do Jaworzyny Śląskiej - Kilka działających prężnie organizacji wiejskich 	<ul style="list-style-type: none"> - Brak lokalu i zaplecza sanitarnego dla OSP - Brak boiska sportowego na terenie wsi - Brak odpowiedniej świetlicy wiejskiej i lokalu dla działających we wsi stowarzyszeń - Drogi wewnątrz wsi w bardzo złym stanie - Brak parkingu przy cmentarzu - Brak oświetlenia ulicy Ogrodowej, ulicy Fabrycznej, Ulicy Strzegomskiej - Brak chodnika przy Ulicy Strzegomskiej i części Ulicy Wyzwolenia na skrzyżowaniu z Ulicą Kościelną - Brak miejsca spotkań i rekreacji dla młodzieży 	<ol style="list-style-type: none"> 1.1 Budowa Remizy strażackiej z zapleczem sanitarnym. 1.2. Budowa Świetlicy wiejskiej i lokali dla działających we wsi kół i stowarzyszeń. 1.3. Budowa chodników przy ul. Strzegomskiej, Fabrycznej i części ul. Wyzwolenia na krzyżówce z ul. Kościelną. 1.4. Budowa boiska sportowego. 1.5. Utworzenie parkingu przy cmentarzu. 1.6. Poprawa nawierzchni dróg we wsi. 1.7. Doświetlenie bocznych ulic tj. Ul. Strzegomska, Ul. Ogrodowa, Ul. Fabryczna 1.8. Rozbudowa placu zabaw. 1.9. Wyremontowanie kortu. 1.10. Utworzenie ścieżek rowerowych i Skateparku. 1.11 Zagospodarowanie terenu przy peronie kolejowym (miejsce parkingowe, peron, dojście, ławeczki itp.) 1.12 Stworzenie miejsc spotkań dla różnych grup wiekowych (ławeczki, grille, miejsce na ognisko itp.) 1.13 rozbudowa placu zabaw 1.14 Rozbudowa siłowni zewnętrznej
C. JAKOŚĆ ŻYCIA				

1.Podniesienie poziomu integracji i współpracy mieszkańców	<ul style="list-style-type: none"> - teren przy szkole - świetlica wiejska - rada sołecka - Sołtys - Fundusz sołecki - Koło Gospodyń Wiejskich 	<ul style="list-style-type: none"> - Kilka działających prężnie organizacji wiejskich - Malownicze położenie z dala od głównych dróg. - Czynna bocznica kolejowa linia do Jaworzyny Śląskiej 	<ul style="list-style-type: none"> - Brak odpowiedniej świetlicy wiejskiej i lokalu dla działających we wsi stowarzyszeń - Spadek urodzeń - Obciążenie środków na rozwój obszarów wiejskich 	<p>1.1 Organizacja imprez tj. Dożynki, Igrzyska sportowe, Dzień dziecka, Zabawa Mikołajkowa, Zabawa Andrzejkowa i Karnawałowa, Wigilia dla mieszkańców, Wielka Orkiestra Świątecznej Pomocy.</p> <p>1.2 Organizacja imprez sportowych np. turniejów, rozgrywek, igrzysk itp.</p> <p>1.3 Organizacja kursów i warsztatów np. tanecznych, sportowych, filmowych, teatralnych</p> <p>1.4 Doposażenie klubu sportowego np. stroje, wyjazdy, sprzęt sportowy, trener itp.</p> <p>1.5 Organizacja wycieczek i wyjazdów integracyjnych (autokarowych, kolejowych, rowerowych itp.)</p> <p>1.6 Organizacja półkoloni i ferii dla dzieci i młodzieży</p> <p>1.7 Udział w szkoleniach, kursach, konferencjach dot. rozwoju obszarów wiejskich i animacji życia społecznego</p>
D. BYT				
1.Promocja wsi	<ul style="list-style-type: none"> - rada sołecka i sołtys - Koło gospodyń wiejskich - fundusz sołecki - Szkoła podstawowa - historia cukrownicza 	<ul style="list-style-type: none"> - Czynna bocznica kolejowa linia do Jaworzyny Śląskiej - Kilka działających prężnie organizacji wiejskich - Zabytki architektury Kościoł, Wieża, Folwark - Pozostałości dawnej cukrowni - Malownicze położenie z dala od głównych dróg. 	<ul style="list-style-type: none"> - Brak informacji na terenie wsi o zabytkach i historii wsi - Spadek znaczenia rolnictwa - Obciążenie środków na rozwój obszarów wiejskich 	<p>1.1. utworzenie ścieżki edukacyjnej o Cukrowni i uprawie buraków cukrowych.</p> <p>1.2. Utworzenie gry terenowej o tematyce Cukrowni i historii buraków cukrowych (Questu – Wyprawy Odkrywców)</p> <p>1.3 Oznakowanie atrakcji np. tablice informacyjne, makiety itp.)</p> <p>1.4 tabliczki kierunkowe do atrakcji i zabytków w Pastuchowie</p> <p>1.5 Opracowanie mapy wsi i zamontowanie w kluczowych miejscach na terenie Pastuchowa</p> <p>1.6 Opracowanie materiałów promocyjnych np. ulotki, kubki, koszulki itp.</p> <p>1.7 Opracowanie oferty wsi tematycznej</p> <p>1.8 Opracowanie skrytek geocachingowych o tematyce cukrowniczej</p> <p>1.9 Przygotowanie witaczy/pomników tematycznych np. w kształcie buraka cukrowego lub torebki z cukrem</p> <p>1.10 bieżące prowadzenie fanpage i strony miejscowości</p> <p>1.11 Nawiązanie dobrej współpracy z Muzeum Kolejnictwa i LGD Szlakiem Granitu</p>

DOKUMENTACJA FOTOGRAFICZNA



Wjazd od strony Skarżyc



Firma PROPI



Remiza Strażacka



Plac przed remizą



Zabytkowa brama wjazdowa



Przystanek autobusowy i plac zabaw



Droga brukowa



Szkola podstawowa



Teren rekreacyjny przy szkole



Plac przed cmentarzem



Kaplica cmentarna



Teren na przyszłe boisko



Linia kolejowa do Jaworzyny Śląskiej




Bloki




Kościół św. Barbary



Przystanek autobusowy



Spółdzielnia rolnicza



Wieża mieszkalno-obronna



Szkoła podstawowa



Zabytkowy dom



Most na rzece Strzegomka

UCHWAŁA ZEBRANIA WIEJSKIEGO