



Jaworzyna Śląska, 09.01.2018r.

URZĄD MIEJSKI
IGK 271/142/2018
58-140 Jaworzyna Śląska, ul. Wolności 7
woj. dolnośląskie (4)
tel. 074 85-88-230, 074 85-88-233
fax 074 85-88-253
NIP 884-10-82-100 REGON 000528669

wg rozdzielnika

dotyczy: postępowania prowadzonego w trybie przetargu nieograniczonego na zadanie - *Inwestycje ograniczające indywidualny transport w Gminie Jaworzyna Śląska –poprzez budowę Park & Ride i Bike & Ride: Część 1 Rozbudowa drogi gminnej nr 111241D ul. Powstańców w Jaworzynie Śląskiej Część 2 Remont i modernizacja placu przy ul. Powstańców w Jaworzynie Śląskiej.*

W postępowaniu powyższym złożono zapytanie do SIWZ, na które udzielono odpowiedzi jn.

Część 1 - Rozbudowa drogi gminnej nr 111241D ul. Powstańców w Jaworzynie Śląskiej

Pytanie 1:

„W przedmiarze jest 13 studni, a w projekcie 14?”

Odpowiedź:

Studnia S1 zaznaczona na projekcie, to istniejąca studnia.

Część II - Remont i modernizacja placu przy ul. Powstańców w Jaworzynie Śląskiej

Pytanie 1:

„Czy fontanna wraz z przyłączami jest przedmiotem przetargu?”

Odpowiedź:

Fontanna wraz z przyłączami nie jest przedmiotem tego zamówienia.

Pytanie 2:

„Czy wiata rowerowa jest przedmiotem przetargu?”

Odpowiedź:

Wiata rowerowa nie jest przedmiotem tego zamówienia.

Pytanie 3:

„W przedmiarze jest 5 studni betonowych na projekcie 10, wpusty 5szt. na projekcie 8szt.?”



Odpowiedź:

Projekt budowlany dotyczący części 2 przetargu nie będzie na tą chwilę realizowany w całości. W ramach ogłoszenia załączony został rysunek (P-132.2_C3D14_PB_19012017_008_wydruk_297x750_PB_przetarg.pdf), na którym czerwoną linią przerywaną zaznaczono zakres objęty obecnym postępowaniem.

Pytanie 4:

„Czy rozbiórka budynku gospodarczego jest przedmiotem przetargu, nie uwzględniono w przedmiarze.”

Odpowiedź:

Rozbiórka budynku gospodarczego (dwa garaże) nie jest przedmiotem tego zamówienia.

Uwaga:

Zamawiający uzupełnia dokumentację techniczną zamieszczoną w ogłoszeniu o trzy rysunki dotyczące kanalizacji deszczowej, oraz rysunki z profilami podłużnymi dotyczącymi umieszczenia kanalizacji deszczowej.

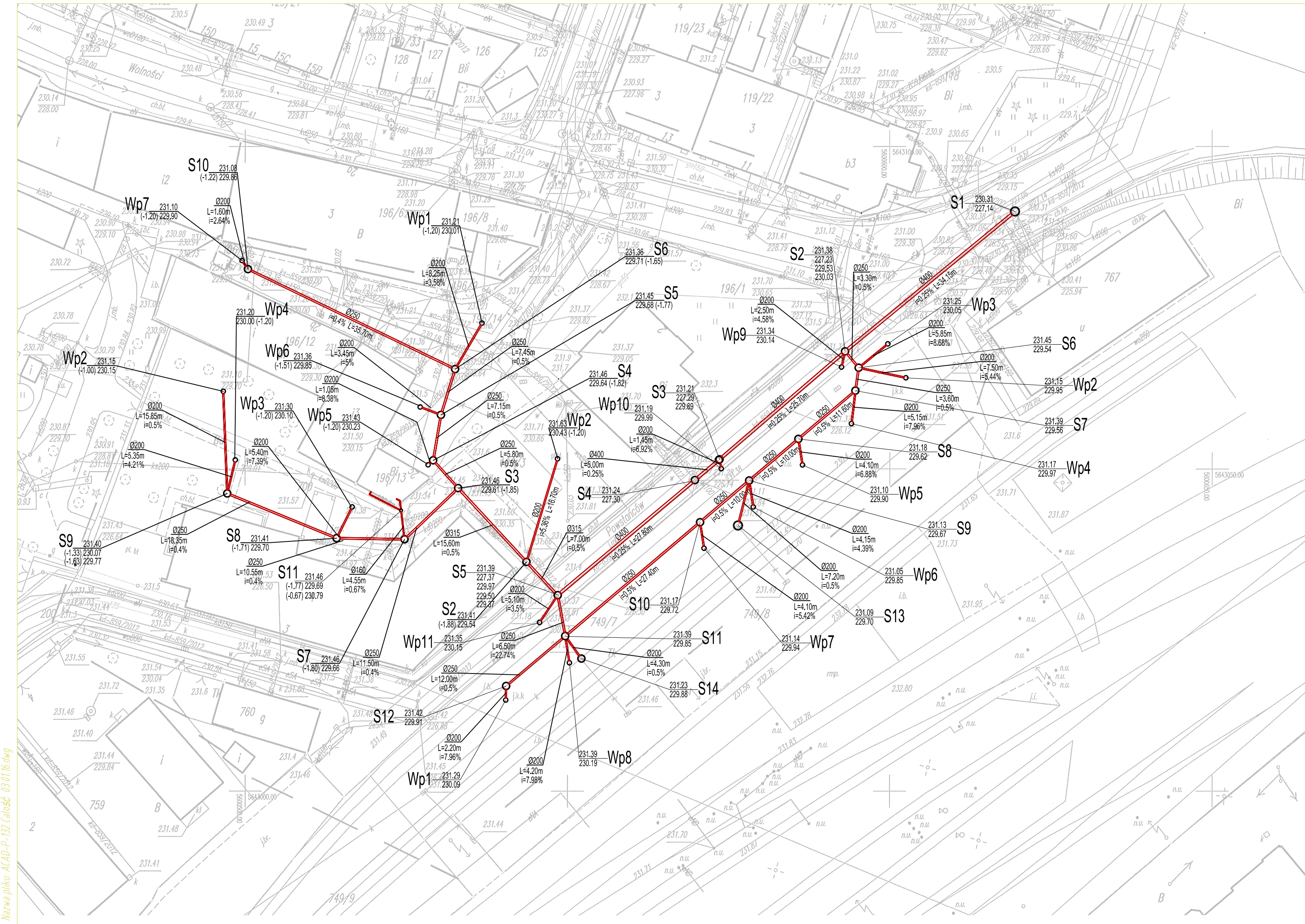
ZASTĘPCA BURMISTRZA

Marek Sawiejsza

Otrzymują:

1. Firma składająca zapytanie
2. Strona www.jaworzyna.net jako załącznik do SIWZ
3. A/a





MAPA DO CELÓW PROJEKTOWYCH

Oznaczenie kancelaryjne zgłoszenia pracy geodezyjnej		GKIV.4020.1.1572.2016
Nazwa miejscowości		Jaworzyna Śląska
Jednostka ewidencyjna	identyfikator	021904_4
	nazwa	Jaworzyna Śląska
Obręb ewidencyjny	identyfikator	0001
	nazwa	Jaworzyna Śląska
Skala mapy	1:500	
Arkusze mapy	5.144.33.08.4.4	
Nazwa układu współrzędnych	prostokątnych płaskich	2000
	układu wysokości	Kronsztadt 86
Oznaczenie granic obszaru, który był przedmiotem aktualizacji		
Informacja o służebnościach gruntowych		
Nie wyklucza się istnienia w terenie uzbrojenia, o których brak było informacji branżowych i nie zostały odnalezione w czasie inwentaryzacji geodezyjnej		
Data opracowania mapy	11.07.2016	

GEODETA UPRAWNIONY
 mgr inż. Wiesław Jachimczak
 58-100 ŚWIDNICA, ul. Serbska 16
 tel. 74 852-91-82, 601 743 586
 Pozwolenie na wyk. robót geodezyjno-kartograficznych
 wydane przez MGP i B Nr 9528 z dnia 22. 06. 1990 r.
 NIP 884-107-13-27

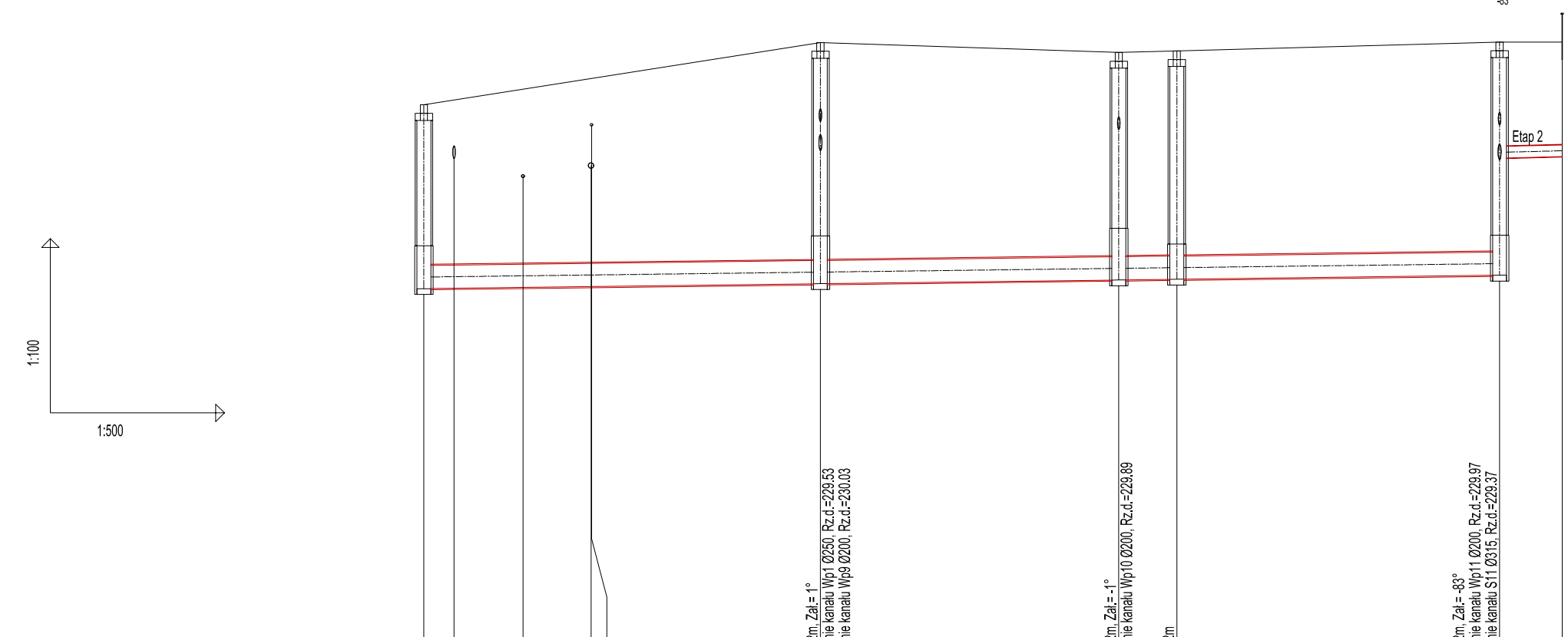
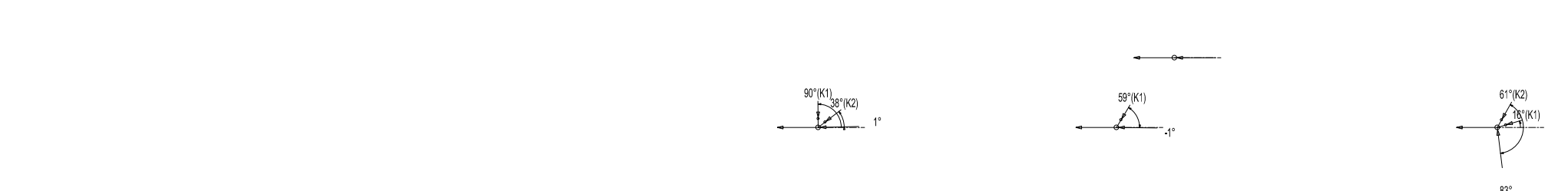
Poświadczam, że niniejszy dokument został opracowany w wyniku prac geodezyjnych i kartograficznych, których rezultaty zawiera operat techniczny wpisany do ewidencji materiałów państwowego zasobu geodezyjnego i kartograficznego
STAROSTA ŚWIDNICKI
 Organ prowadzący państwowy zasób geodezyjny i kartograficzny
 P.02.19.2016.1612
 Identyfikator ewidencyjny materiału zasobu
25.07.2016
 Data wykonania operatu technicznego
 Data wydania materiału zasobu

LEGENDA:

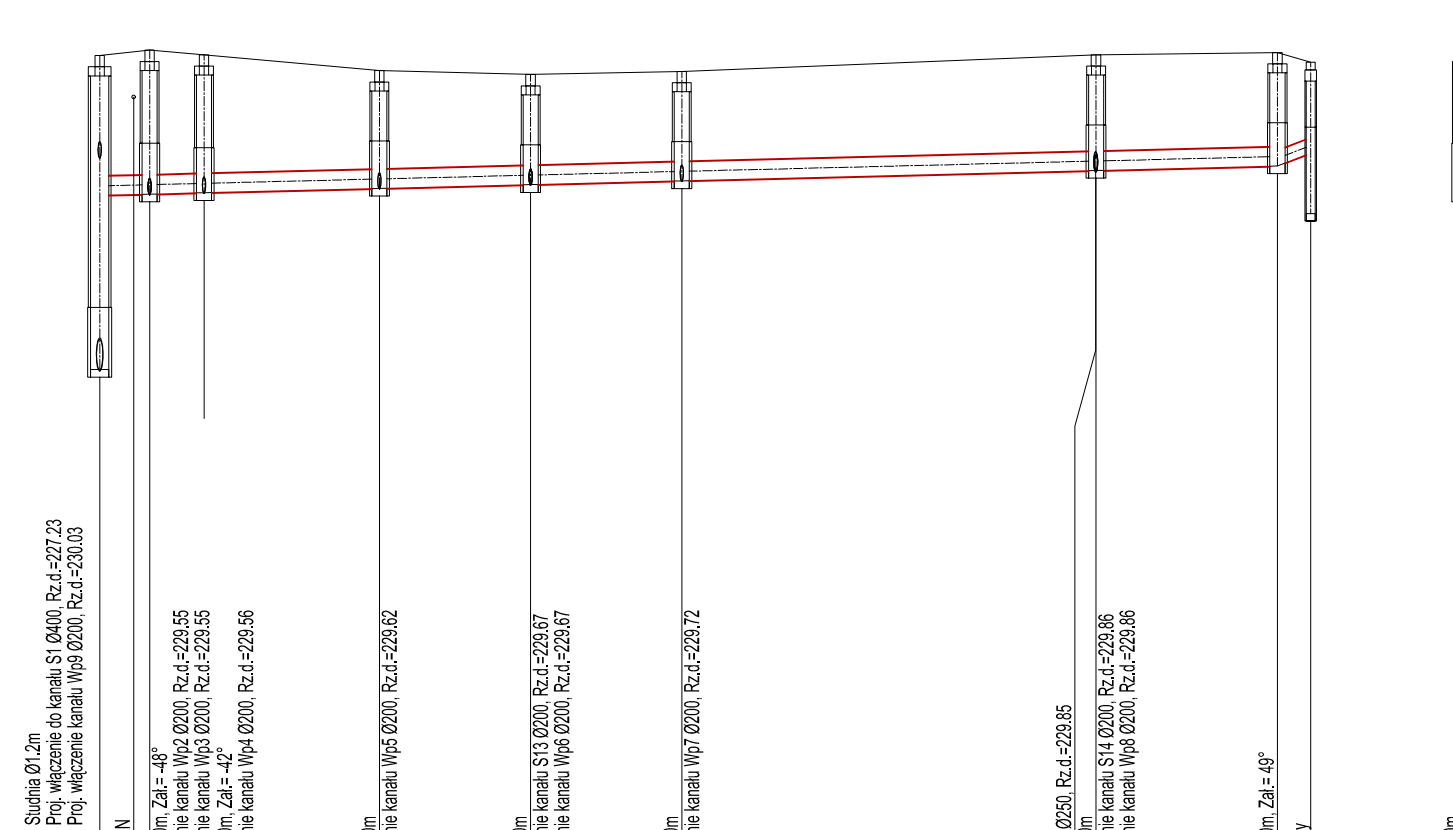
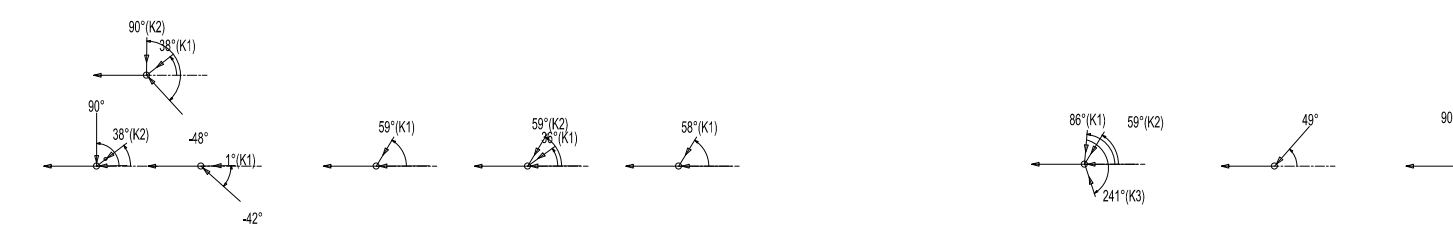
- OZNACZENIA BRANŻY SANITARNEJ**
- PROJEKTOWANY WPUSTY ULICZNY**
Wpust uliczny tradycyjny ze studnią z kręgów betonowych Ø300 z osadnikiem o głębokości 70 cm, przykryty kratką z żeliwa szarego 400x500mm o klasie obciążenia D400
 - PROJEKTOWANA KANALIZACJA DESZCZOWA**
Kanal z rur rdzawostawowych PP-min S18. Uszczelnienie zintegrowane i odgiętkoporne /
 - PROJEKTOWANE PRZYŁĄCZA KANALIZACJI DESZCZOWEJ**
Przykanaliki z rur rdzawostawowych PP-min S18. Uszczelnienie zintegrowane i odgiętkoporne /
 - PROJEKTOWANE STUDNIE KANALIZACJI DESZCZOWEJ**
Studnia profilowana z kręgów betonowych Ø1,2m z betonu klasy min. B-45 (C-35/45) łączonych na uszczelnienie, przykryta włazem żeliwnym z wypełnieniem betonowym, klasy D400

BIURO PROJEKTÓW i REALIZACJI INWESTYCJI "PROGRESS" UL. LIPOWA 23, 58-173 ROZTOKA TEL/FAX: 074/853 36 16, MOBIL: 0660 547 603			
GMINA JAWORZYNA ŚLĄSKA ul. Wolności 9 58-140 Jaworzyna Śląska			
droga gminna nr 111241D			
Województwo: dolnośląskie; Powiat: Świdnicki; Gmina: Jaworzyna Śląska;			
Miejscowość: Jaworzyna Śląska, Ulica: Powstańców			
Obręb: 0001 Jaworzyna Śląska, Nr dz.: 200, 48/2 AM4; 749/7 AM 7 (przed podziałem), 200, 48/2 AM4; 749/12 AM 7 (po podziale) jednostka ewidencyjna: 021904_4, Jaworzyna Śląska			
DOKUMENTACJA PROJEKTOWO-KOSZTORYSOWA DLA ZADANIA: "ROZBUDOWA DROGI GMINNEJ NR 111241D, UL. POWSTAŃCÓW W JAWORZYNY ŚLĄSKIEJ"			
P-132.1	Nr projektu:	Nr umowy:	Stadium:
	umowa o prace projektowe		PROJEKT BUDOWLANY
Nazwa zadania:		Skala:	
"ROZBUDOWA DROGI GMINNEJ NR 111241D, UL. POWSTAŃCÓW W JAWORZYNY ŚLĄSKIEJ"		1:500	
Tytuł rysunku:		Nr rys.:	
PROJEKT ZAGOSPODAROWNIA TERENU - PROJEKTOWANE UZBROJENIE TERENU -		S-01	
Funkcja	Imię i nazwisko	Data	Podpis
Projektant:	mgr inż. Paweł Pabisiak upr. bud. nr 307.005/10 spec. instalacyjno- inżynierskiej bez ograniczeń	02.11.2016	
Sprawdzający:	mgr inż. Damian Gadek upr. bud. nr 296.005/11 spec. instalacyjno- inżynierskiej bez ograniczeń	02.11.2016	
Oświadczenie: Niniejsze opracowanie jest zgodne z umową i kompletnie z punktu widzenia celu, któremu ma służyć. Przedmiotowy projekt jest chroniony prawem autorskim zgodnie z Ustawą nr 83 z dn. 04.02.1994 r. O prawie autorskim i prawach pokrewnych' (Dz. U. Nr. 24 z 1994 r.).			

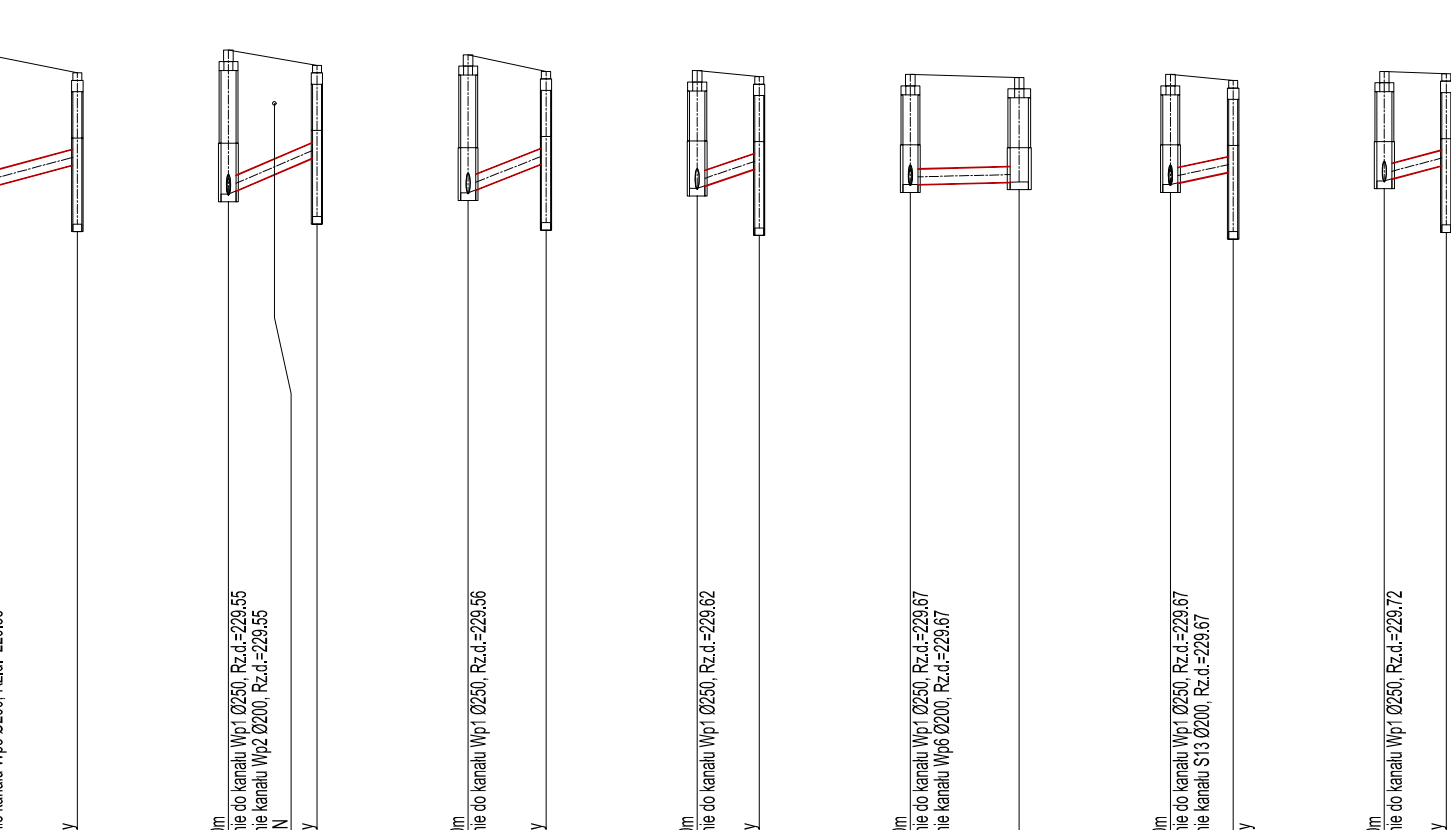
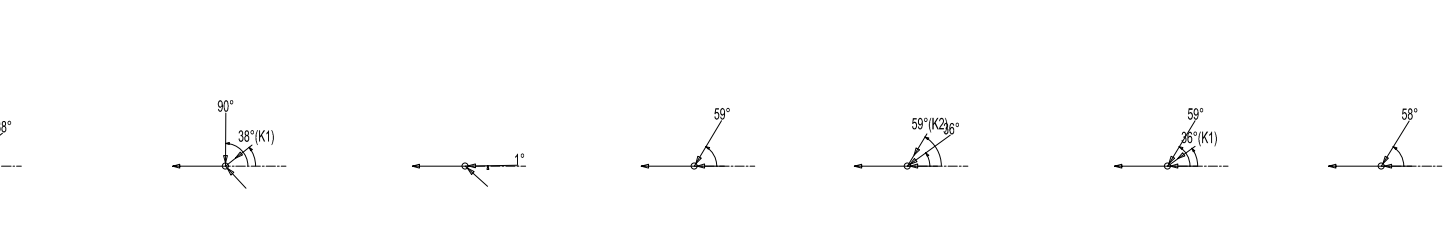
Nazwa pliku: ACAD-P-132_Calosc_03.01.16.dwg



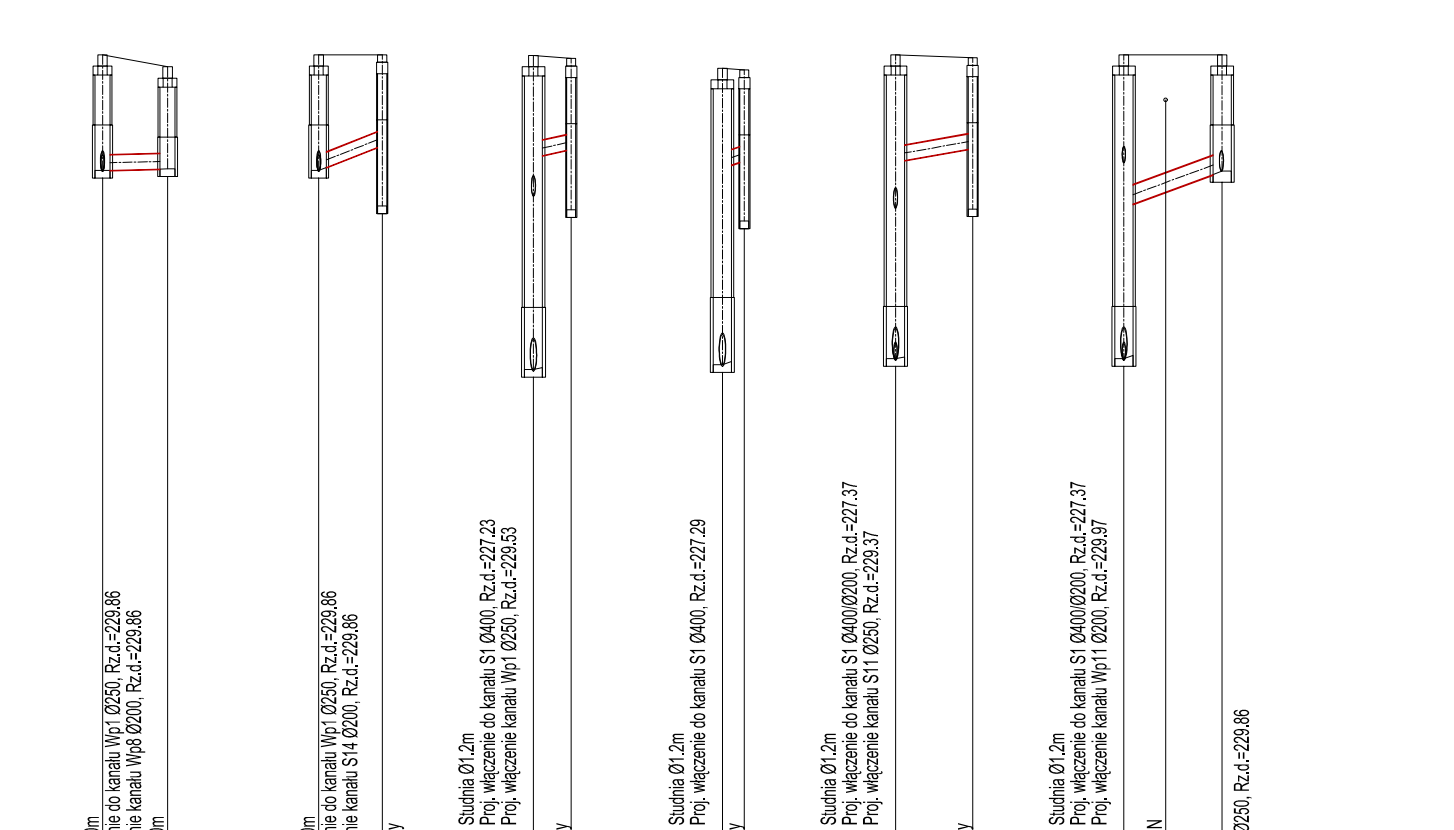
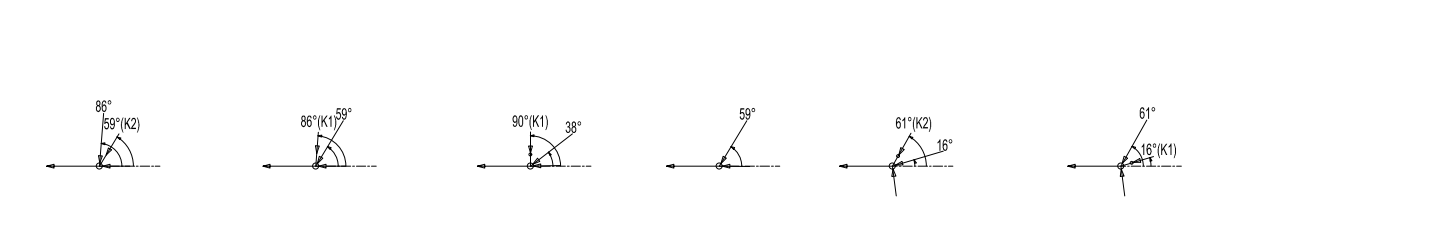
ODLEGŁOŚCI	0.00	34.15	34.15	25.70	59.85	5.00	64.85	27.80	92.65
RZĘDNA TERENU ISTN.		220.00 m n.p.m.	220.00 m n.p.m.	220.00 m n.p.m.	220.00 m n.p.m.	220.00 m n.p.m.	220.00 m n.p.m.	220.00 m n.p.m.	220.00 m n.p.m.
RZĘDNA DNA KANAŁU		220.00 m n.p.m.	220.00 m n.p.m.	220.00 m n.p.m.	220.00 m n.p.m.	220.00 m n.p.m.	220.00 m n.p.m.	220.00 m n.p.m.	220.00 m n.p.m.
ZAGŁĘBIENIE DNA KANAŁU		0.00	0.00	0.00	0.00	0.00	0.00	0.00	0.00
SPADKI, DŁUGOŚCI		0.25%	0.25%	0.25%	0.25%	0.25%	0.25%	0.25%	0.25%
ŚREDNICA, MATERIAŁ		Ø400	Ø400	Ø400	Ø400	Ø400	Ø400	Ø400	Ø400
ODLEGŁOŚCI		0.00	34.15	25.70	59.85	5.00	64.85	27.80	92.65
HEKTOMETRY		S1	S2	S3	S4	S5			



ODLEGŁOŚCI	0.00	3.30	3.60	6.90	11.60	15.90	10.00	25.90	10.00	35.90	27.40	2.20	38.10	77.90
RZĘDNA TERENU ISTN.		220.00 m n.p.m.	220.00 m n.p.m.	220.00 m n.p.m.	220.00 m n.p.m.	220.00 m n.p.m.	220.00 m n.p.m.	220.00 m n.p.m.	220.00 m n.p.m.	220.00 m n.p.m.	220.00 m n.p.m.	220.00 m n.p.m.	220.00 m n.p.m.	220.00 m n.p.m.
RZĘDNA DNA KANAŁU		220.00 m n.p.m.	220.00 m n.p.m.	220.00 m n.p.m.	220.00 m n.p.m.	220.00 m n.p.m.	220.00 m n.p.m.	220.00 m n.p.m.	220.00 m n.p.m.	220.00 m n.p.m.	220.00 m n.p.m.	220.00 m n.p.m.	220.00 m n.p.m.	220.00 m n.p.m.
ZAGŁĘBIENIE DNA KANAŁU		0.00	0.00	0.00	0.00	0.00	0.00	0.00	0.00	0.00	0.00	0.00	0.00	
SPADKI, DŁUGOŚCI		0.5%	0.5%	0.5%	0.5%	0.5%	0.5%	0.5%	0.5%	0.5%	0.5%	0.5%	0.5%	
ŚREDNICA, MATERIAŁ		Ø250	Ø250	Ø250	Ø250	Ø250	Ø250	Ø250	Ø250	Ø250	Ø250	Ø250	Ø250	
ODLEGŁOŚCI		0.00	3.30	3.60	6.90	11.60	15.90	10.00	25.90	10.00	35.90	27.40	2.20	77.90
HEKTOMETRY		S2	S6	S7	S8	S9	S10	S11	S12	Wp1				



ODLEGŁOŚCI	0.00	7.20
RZĘDNA TERENU ISTN.		220.00 m n.p.m.
RZĘDNA DNA KANAŁU		220.00 m n.p.m.
ZAGŁĘBIENIE DNA KANAŁU		0.00
SPADKI, DŁUGOŚCI		0.5%
ŚREDNICA, MATERIAŁ		Ø200
ODLEGŁOŚCI		7.20
HEKTOMETRY		Wp2



ODLEGŁOŚCI	0.00	6.50
RZĘDNA TERENU ISTN.		220.00 m n.p.m.
RZĘDNA DNA KANAŁU		220.00 m n.p.m.
ZAGŁĘBIENIE DNA KANAŁU		0.00
SPADKI, DŁUGOŚCI		0.5%
ŚREDNICA, MATERIAŁ		Ø250
ODLEGŁOŚCI		6.50
HEKTOMETRY		S5

BIURO PROJEKTÓW I REALIZACJI INWESTYCJI "PROGRESS"
 UL. LIPOWA 23, 58-173 ROZTOKA
 TEL/FAX: 074/853 36 16, MOBIL: 0660 547 603

INWESTOR: GMINA JAWORZYNA ŚLĄSKA
 ul. Wolności 9
 58-140 Jaworzyna Śląska

Objekt: droga gminna nr 111241D
 Lokalizacja/adres: Województwo: dolnośląskie; Powiat: Świdnicki; Gmina: Jaworzyna Śląska;
 Nr działki: Miejscowość: Jaworzyna Śląska, Ulica: Powstańców
 Obręb: 0001 Jaworzyna Śląska, Nr dz.: 200, 48/2 AM4; 749/7 AM 7 (przed podziałem),
 200, 48/2 AM4; 749/12 AM 7 (po podziale)
 jednostka ewidencyjna: 021904_4, Jaworzyna Śląska

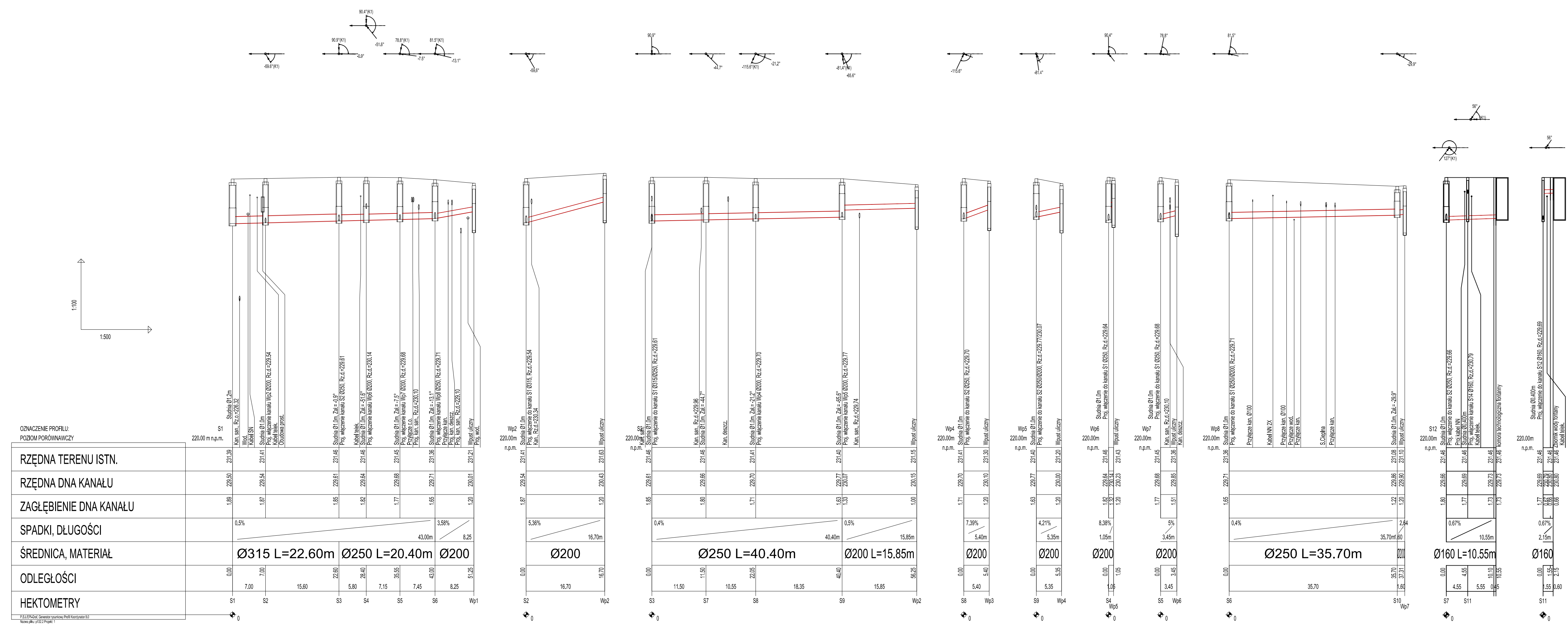
Tytuł projektu: DOKUMENTACJA PROJEKTOWO-KOSZTORYSOWA DLA ZADANIA: "ROZBUDOWA DROGI GMINNEJ NR 111241D, UL. POWSTAŃCÓW W JAWORZYŃNIE ŚLĄSKIEJ"

Nr projektu: P-132.1
 Nr umowy: umowa o prace projektowe
 Stadium: PROJEKT BUDOWLANY
 Branża: S - SANITARNA

Nazwa zadania: "ROZBUDOWA DROGI GMINNEJ NR 111241D, UL. POWSTAŃCÓW W JAWORZYŃNIE ŚLĄSKIEJ"
 Skala: 1:500
 Nr rys.: S-02.1

Funkcja	Imię i nazwisko	Data	Podpis
Projektant: branża sanitarna	mgr inż. Paweł Pabisiaś upr. bud. nr 307/00/S/10 spec. instalacyjno-izolacyjnej bez ograniczeń	02.11.2016	
Sprawdzający: branża sanitarna	mgr inż. Damian Gadek upr. bud. nr 296/00/S/11 spec. instalacyjno-izolacyjnej bez ograniczeń	02.11.2016	

Oświadczenie:
 Niniejsze opracowanie jest zgodne z umową i kompletne z punktu widzenia celu, któremu ma służyć. Przedmiotowy projekt jest chroniony prawem autorskim zgodnie z Ustawą nr 83 z dn. 04.02.1994 r. O prawie autorskim i prawach pokrewnych (Dz. U. Nr. 24 z 1994 r.).



Jednostka projektowa/ adres:	BIURO PROJEKTÓW I REALIZACJI INWESTYCJI "PROGRESS" UL. LIPOWA 23, 58-173 ROZTOKA TEL/FAX: 074/853 36 16, MOBIL: 0660 547 603		
Investor/ adres:	GMINA JAWORZYNA ŚLĄSKA ul. Wolności 9 58-140 Jaworzyna Śląska		
Objekt:	droga gminna nr 111241D		
Lokalizacja/ adres:	Województwo: dolnośląskie; Powiat: Świdnicki; Gmina: Jaworzyna Śląska;		
Nr działki:	Miejscowość: Jaworzyna Śląska, Ulica: Powstańców Obręb: 0001 Jaworzyna Śląska, Nr dz.: 200, 48/2 AM4; 749/7 AM 7 (przed podziałem), 200, 48/2 AM4; 749/12 AM 7 (po podziale) jednostka ewidencyjna: 021904_4, Jaworzyna Śląska		
Tytuł projektu:	DOKUMENTACJA PROJEKTOWO-KOSZTORYSOWA DLA ZADANIA: "ROZBUDOWA DROGI GMINNEJ NR 111241D, UL. POWSTAŃCÓW W JAWORZYŃNIE ŚLĄSKIEJ"		
Nr projektu:	Nr umowy:	Stadium:	Branża:
P-132.1	umowa o prace projektowe	PROJEKT BUDOWLANY	S - SANITARNA
Nazwa zadania:	"ROZBUDOWA DROGI GMINNEJ NR 111241D, UL. POWSTAŃCÓW W JAWORZYŃNIE ŚLĄSKIEJ"		Skala: 1:500
Tytuł rysunku:	PROFILE PODŁUŻNE		Nr rys.: S-02.1
Funkcja	Imię i nazwisko	Data	Podpis
Projektant: branża sanitarna	mgr inż. Paweł Pabisiaś upr. bud. nr 307/00/S/10 spec. instalacyjno-izolacyjnej bez ograniczeń	02.11.2016	
Sprawdzający: branża sanitarna	mgr inż. Damian Gadek upr. bud. nr 296/00/S/11 spec. instalacyjno-izolacyjnej bez ograniczeń	02.11.2016	
Oświadczenie: Niniejsze opracowanie jest zgodne z umową i kompletne z punktu widzenia celu, któremu ma służyć. Przedmiotowy projekt jest chroniony prawem autorskim zgodnie z Ustawą nr 83 z dn., 04.02.1994 r. O prawie autorskim i prawach pokrewnych (Dz. U. Nr. 24 z 1994 r.).			